

 Agencia Nacional de Minería	GENERACIÓN DE TÍTULOS MINEROS		CÓDIGO: MIS3-P-008-F-003
	FORMATO		VERSIÓN: 2
	INFORME SOCIAL		FECHA VIGENCIA: 03/sept./2024

Fecha:	29	04	2026	Lugar	Riofrío, Valle del Cauca
Objetivo General:	Garantizar el derecho a la participación real, inclusiva y efectiva de la comunidad, organizaciones sociales y entidades públicas y privadas en los procesos de titulación minera; así como la aplicación de los principios de coordinación, concurrencia y subsidiariedad en el proceso de titulación minera con el fin de armonizar la legislación ambiental, las políticas y normas municipales y/o departamentales con el desarrollo de los proyectos mineros.				
Alcance de las acciones y del Informe:	Este informe presenta el trabajo de relacionamiento realizado en el marco de la implementación del procedimiento de Audiencias Públicas Mineras para el Otorgamiento de Títulos Mineros en los diferentes lugares del país en el que se encuentran propuestas viabilizadas para el posible otorgamiento de títulos mineros. A su vez, brinda elementos de acciones con el fin de aportar la realización de la actividad minera en los territorios reconociendo las inquietudes, percepciones y expectativas de las comunidades con relación a la actividad minera y que se pueda hacer una minería para la vida al servicio de las comunidades y el país. Este informe social es de carácter público, en el mismo podrán encontrar material fotográfico y audiovisual de los procesos realizados en territorio, todo el material audiovisual cuenta con el permiso de los diferentes actores.				
Nombres y apellidos Quien realiza	Paola Higuera Martínez Fredy Velásquez Jimmy Alexander Parra Tomas Alonso Cuao Herrera			Rol contratista:	Líder Social Social Pedagógico SIG Apoyo Social
Nombres y apellidos Quien revisa	Paola Vargas			Rol contratista:	Asesora Social

1. Introducción

La Agencia Nacional de Minería (en adelante ANM), es la entidad del Estado que tiene por objeto principal administrar integralmente los recursos minerales, promover el aprovechamiento óptimo y sostenible de los recursos mineros de conformidad con las normas pertinentes y en coordinación con las autoridades ambientales en los temas que lo requieran, lo mismo que hacer seguimiento a los títulos de propiedad privada del subsuelo cuando le sea delegada esta función por el Ministerio de Minas y Energía de conformidad con la ley¹.

La ANM se compone en su organización, conforme al Decreto 4134 de 2011², por Presidencia, la Oficina Asesora Jurídica, la Oficina de Control Interno, la Oficina de Tecnología e Información y cuatro vicepresidencias: Vicepresidencia Administrativa y Financiera, Vicepresidencia de Contratación y Titulación, Vicepresidencia de Seguimiento, Control y Seguridad Minera y Vicepresidencia de Promoción y Fomento. Estas a su vez se dividen en grupos de trabajo según lo establecen las Resoluciones 206 de 2013, 790 de 2019 y 223 de 2021.

 Agencia Nacional de Minería	GENERACIÓN DE TÍTULOS MINEROS	CÓDIGO: MIS3-P-008-F-003
	FORMATO	VERSIÓN: 2
	INFORME SOCIAL	FECHA VIGENCIA: 03/sept./2024


La Vicepresidencia de Contratación y Titulación Minera – VCT se encarga de implementar el procedimiento de Audiencia Pública Minera para el Otorgamiento de Títulos Mineros, con el objetivo de garantizar el derecho a la participación real, inclusiva y efectiva de la comunidad, organizaciones sociales y entidades públicas y privadas en los procesos de titulación minera; así como la aplicación de los principios de coordinación, concurrencia y subsidiariedad en el proceso de titulación minera con el fin de armonizar la legislación ambiental, las políticas y normas municipales y/o departamentales con el desarrollo de los proyectos mineros.



Riofrío. Equipo Audiencias Públicas Mineras - VCT

En el marco del relacionamiento social para el procedimiento de Audiencias Públicas Mineras, en el municipio de **Riofrío, Valle del Cauca** se ha elaborado el presente documento con el fin de dar a conocer el proceso de relacionamiento con diferentes actores del municipio, sus posturas, inquietudes y expectativas con relación a la actividad minera en sus territorios, y el posible otorgamiento de **cuatro (4) propuesta de contrato de concesión minera**, para la extracción de **Arenas (de Río), Gravas (de Río), Recebo, Arenas, Gravas, Minerales de oro y sus Concentrados**. A la vez, presenta una lectura de contexto del municipio, un estado de la actividad minera del territorio, informe narrativo de la implementación del procedimiento en el municipio, un ejercicio de caracterización de actores claves relacionados con la actividad minera y finalmente un concepto técnico social por parte de los profesionales encargados de implementar el proceso en este municipio.

Este procedimiento le apuesta a la visión del Gobierno con relación al respeto y cuidado de los recursos naturales no renovables (RNNR), que se basa en la soberanía nacional respecto de ellos y en su importancia estratégica para la reindustrialización de la economía, la transición energética, la soberanía alimentaria y la construcción de infraestructura pública.

 Agencia Nacional de Minería	GENERACIÓN DE TÍTULOS MINEROS	CÓDIGO: MIS3-P-008-F-003
	FORMATO	VERSIÓN: 2
	INFORME SOCIAL	FECHA VIGENCIA: 03/sept./2024

La implementación del procedimiento de Audiencias Públicas Mineras para el otorgamiento de títulos mineros busca que **la minería se lleve a cabo en los territorios al servicio de las comunidades y sus intereses**, ya que sus voces son su eje fundamental. La minería con propósito también incluye respetar el ordenamiento del territorio alrededor del agua, garantizar la justicia social y la vida integral de las personas, el derecho a la alimentación y la búsqueda de transformaciones productivas que ayuden al país a su internacionalización y el respeto por el medio ambiente. Esta visión de la minería busca que la realización de esta actividad garantice la protección del medio ambiente, la participación de las comunidades, la generación de empleos, la construcción de encadenamientos productivos y la transferencia de conocimiento y tecnología. De esta manera, la minería se pone al servicio del país.

Desde estas consideraciones, en este informe se presentan los resultados del proceso de relacionamiento con autoridades institucionales, comunidad, proponentes, líderes, lideresas y organizaciones sociales, desarrollado en el marco de la implementación del procedimiento de Audiencias Públicas Mineras en el municipio de **Riofrío, Valle del Cauca**. A continuación, se presentan algunos aspectos para tener en cuenta:

- El equipo encargado del proceso de relacionamiento diseñó e implementó visitas de campo, diálogos sociales con autoridades locales, diálogos entre proponentes y comunidades; así como reuniones virtuales y presenciales con proponentes y sesiones pedagógicas. Estas actividades buscaron facilitar la comprensión del proceso de otorgamiento de títulos mineros, divulgar las propuestas viabilizadas en el municipio y explicar las diferentes figuras jurídicas relacionadas con la contratación y el ciclo minero. La información recopilada se registró en bases de datos, el informe escrito y en formato audiovisual realizado por el equipo, gestionado según las políticas de datos establecidas en la Ley 1581 de 2012.
- El proceso de relacionamiento con autoridades institucionales, comunidad, proponentes, líderes, lideresas y organizaciones sociales, desarrollado en el marco de la implementación del procedimiento de Audiencias Públicas Mineras en el municipio de **Riofrío** se desarrolló en cuatro momentos:

Fase Acercamiento al territorio

Fase Coordinación y concurrencia, diálogo y participación ciudadana

Fase Pedagogía y diálogo social

Fase Audiencia Pública Minera (en adelante APM).

La implementación de las fases mencionadas será descrita en el **numeral cuatro (4) del presente informe social** denominado: **Informe narrativo de la implementación del procedimiento en el territorio.**

 Agencia Nacional de Minería	GENERACIÓN DE TÍTULOS MINEROS	CÓDIGO: MIS3-P-008-F-003
	FORMATO	VERSIÓN: 2
	INFORME SOCIAL	FECHA VIGENCIA: 03/sept./2024

2. Lectura de contexto



Ubicación General. Elaboración: Propia 2026

Alcaldesa Actual

Para el periodo 2024-2027 se encuentra como alcaldesa municipal **VIVIANA PATRICIA MENA ZAPATA**, con el Plan de Desarrollo Municipal "Riofrío nos mueve, compromiso de todos"

<https://repositoriocdim.esap.edu.co/server/api/core/bitstreams/539b84c8-15a7-4fba-8f59-f8f0a1aba6c2/content>

El municipio de Riofrío se localiza en el departamento del Valle del Cauca, en la subregión centro-occidental del departamento. Su territorio presenta características rurales y semiurbanas, con influencia directa de la cordillera Occidental, lo que le confiere una geografía diversa, apta para actividades agropecuarias y con potencial de aprovechamiento de recursos naturales bajo criterios de sostenibilidad. Hace parte del Paisaje Cultural Cafetero (PCC), declarado por la UNESCO en el 2011 como Patrimonio Mundial.

Limita con otros municipios del Valle del Cauca y su articulación territorial se da a través de corredores viales secundarios que conectan las zonas rurales con el casco urbano. El municipio se encuentra alineado con el

 Agencia Nacional de Minería	GENERACIÓN DE TÍTULOS MINEROS	CÓDIGO: MIS3-P-008-F-003
	FORMATO	VERSIÓN: 2
	INFORME SOCIAL	FECHA VIGENCIA: 03/sept./2024

Ordenamiento Territorial Departamental, instrumentos de planificación nacional, departamental y municipal, conforme al marco de la Ley 152 de 1994 y la Ley 388 de 1997.

Se organiza administrativa y territorialmente a partir de una cabecera municipal y una zona rural estructurada en centros poblados, conforme a los instrumentos de planeación municipal vigentes. Además de la cabecera municipal, Riofrío ejerce jurisdicción sobre los siguientes centros poblados rurales, los cuales cumplen funciones residenciales, productivas y de articulación territorial:

- El Jagual
- Fenicia
- La Sultana
- La Zulia
- Las Brisas
- Los Alpes
- Los Estrechos
- Madrigal
- Palma – La Cuchilla
- Portugal de Piedras
- Puerto Fenicia
- Salónica

Estos centros poblados hacen parte integral de la organización territorial del municipio y se encuentran bajo la administración directa de la Alcaldía Municipal de Riofrío.

Actividad económica

La actividad económica del municipio se fundamenta principalmente en el sector agropecuario, eje central de su desarrollo económico y social. Se destaca la agricultura, especialmente la caficultura, junto con otros cultivos tradicionales propios de la economía rural.

De manera complementaria, el municipio ha venido impulsando el turismo rural y ecológico, aprovechando su riqueza ambiental, paisajes montañosos, ríos, cascadas y áreas de especial interés como el Páramo del Duende. Asimismo, el comercio local cumple un papel relevante en los centros poblados y corregimientos, funcionando como espacio de intercambio, acopio y comercialización de productos.

Población

Según el Censo DANE, el municipio de Riofrío cuenta con una proyección poblacional al 2024 de 15.991 habitantes, de estas personas, 498, equivalentes al 3,11% del total, se autorreconocen como pertenecientes a grupos étnicos, principalmente población Negra, Afrodescendiente, Raizal y Palenquera.

Lugares de interés ambiental

Entre los principales referentes ambientales del municipio se destacan: el Alto del Observatorio, el Cerro Calima, el Alto Calabazas, la cuchilla de Guacas y el Alto Corozal, así como la reserva natural de Piedra Pintada y el cerro Los Chivos.

Adicionalmente, en el territorio se localiza el Parque Natural Regional (PNR) Páramo del Duende, declarado mediante el Acuerdo CD N.º 029 de 2005, cuyo plan de manejo fue adoptado mediante la Resolución 0760 de 2006, ubicado entre los municipios de Trujillo, Riofrío y Calima El Darién.

El municipio cuenta con una estructura hídrica compuesta por cuencas, ríos, quebradas y fuentes subterráneas. Entre las principales se encuentran Cuenca del río Riofrío y Cuenca del río Piedras. Otras fuentes relevantes son los ríos Calima, Pescador y Garrapatas, así como los ríos Riofrío, Cuancua, Lindo, Volcanes y Piedras.

 Agencia Nacional de Minería	GENERACIÓN DE TÍTULOS MINEROS	CÓDIGO: MIS3-P-008-F-003
	FORMATO	VERSIÓN: 2
	INFORME SOCIAL	FECHA VIGENCIA: 03/sept./2024

Consultado el visor AnnA Minería a la fecha se tienen cargadas las siguientes determinantes ambientales, las cuales han sido compartidas por las autoridades competentes y que hacen parte de la información disponible en dicho visor:

- Paramo del Duende
- Zona de Preservación: Distrito Regional de Manejo Integrado Alto Calima, Acuerdo CD CVC 014 de fecha 27/05/2024, por medio del cual se declara un área protegida del orden regional y se adopta el plan de manejo del distrito regional de manejo integrado
- JUZGADO PRIMERO CIVIL DEL CIRCUITO ESPECIALIZADO EN RESTITUCIÓN DE TIERRAS DE SANTIAGO DE CALI
- Complejo de humedales Alto Río Cauca asociado a la Laguna de Sonso
- El Duende

Situaciones de orden público relevante

La población de Riofrío al igual que otros municipios del departamento del Valle del Cauca, históricamente han presenciado los enfrentamientos de distintos actores armados ilegales, por la disputa territorial al tener una ubicación estratégica en la cordillera occidental y el Cañón de Garrapatas, tránsito al Pacífico colombiano. Según la información consignada en el Registro Único de Víctimas (RUV, 2025) y citada en el Plan de Acción Territorial para la Atención Integral a las Víctimas del Conflicto Armado del Departamento del Valle del Cauca 2024 - 2027, Riofrío presenta hechos victimizantes de desplazamiento forzado: 3.864 víctimas; amenazas: 1.131 víctimas; homicidio: 721 víctimas.

El municipio se encuentra priorizado como un municipio ZOMAC (Zonas Más Afectadas por el Conflicto Armado) para fomentar la reactivación económica, inversión y formalización empresarial.



Riofrío. Fase pedagogía y diálogo social. Equipo Audiencias Públicas Mineras - VCT

 Agencia Nacional de Minería	GENERACIÓN DE TÍTULOS MINEROS	CÓDIGO: MIS3-P-008-F-003
	FORMATO	VERSIÓN: 2
	INFORME SOCIAL	FECHA VIGENCIA: 03/sept./2024

3. Actividad Minera

El día 19 de marzo de 2026, se llevó a cabo la reunión de Coordinación y Concurrencia, en el municipio de **RIOFRÍO**, VALLE DEL CAUCA, y se presentó el siguiente estado minero:

Tabla No. 1

Catastro minero – Municipio de RIOFRÍO – VALLE DEL CAUCA

Descripción	Cantidad
Títulos Mineros	03
Solicitudes Vigentes	07
Solicitudes De Contrato De Concesión Viabilizadas Técnica, Ambiental, Jurídica Y Económicamente	<u>04</u>

NOTA: Esta fue la información que se tenía a la fecha de la realización de la reunión de coordinación y concurrencia, conforme al visor Anna Minería.

De acuerdo con la información anterior, se presenta la tabla con la información de los títulos vigentes en el municipio de RIOFRÍO, VALLE DEL CAUCA:

Tabla No. 2

Títulos Mineros Vigentes – Municipio De Riofrío – Valle Del Cauca

No.	Código De Expediente	Modalidad	Area_Ha	Titular	Grupo De Minerales
1	IH6-15151	Contrato De Concesión (L 685)	20.0452	(43955) Francisco Jose Mesa Giraldo, (43651) Juan Carlos Mesa Giraldo	Minerales Industriales
2	GHO-085	Contrato De Concesión (L 685)	8.4329	(53245) Jorge Huber Quiceno Carbonell	Minerales Industriales - Mat. De Construcción

 Agencia Nacional de Minería	GENERACIÓN DE TÍTULOS MINEROS		CÓDIGO: MIS3-P-008-F-003
	FORMATO		VERSIÓN: 2
	INFORME SOCIAL		FECHA VIGENCIA: 03/sept./2024

3	JGA-08471	Contrato De Concesión (L 685)	184.6628	(19112) Miguel Angel Medina Hernandez	Materiales De Construcción
----------	-----------	----------------------------------	----------	--	----------------------------------

Según la tabla anterior, se evidencia que, en el municipio de RIOFRÍO, los títulos cuentan con los principales grupos de minerales así: (01) para Materiales de Construcción, (01) para Minerales Industriales y Materiales de Construcción y (01) para Minerales Industriales; para un total de Tres (03) títulos activos en el sistema AnnA Minería.

A continuación, se presentan las Siete (07) solicitudes vigentes Contrato de Concesión Minera - PCC y características, que se han presentado ante la ANM para ser evaluadas técnica, económica, jurídica y de certificación ambiental:

Tabla No. 3
Solicitudes Vigentes – Municipio De Riofrío – Valle Del Cauca

No.	Código De Expediente	Modalidad	Municipios	Area_Ha	Solicitante	Grupo De Minerales
1	OG2-094510	Contrato De Concesión (L 685)	Riofrío, Yotoco	1956.0469	(60528) Nacional De Minerales Y Metales Sas	Metales Preciosos Y Otros
2	501357	Contrato De Concesión (L 685)	Riofrío, Tuluá	260.7296	(19112) Miguel Angel Medina Hernandez	Materiales De Construcción
3	LBJ-15591	Contrato De Concesión (L 685)	Riofrío, Tuluá	6.1497	(29613) Juan Carlos Monsalve Trejos	Materiales De Construcción
4	TE9-15361	Contrato De Concesión (L 685)	Riofrío	143.9019	(19112) Miguel Angel Medina Hernandez	Materiales De Construcción
5	OG2-10053	Contrato De Concesión (L 685)	Riofrío	1952.3835	(60528) Nacional De Minerales Y Metales Sas	Metales Preciosos Y Otros

 Agencia Nacional de Minería	GENERACIÓN DE TÍTULOS MINEROS			CÓDIGO: MIS3-P-008-F-003
	FORMATO			VERSIÓN: 2
	INFORME SOCIAL			FECHA VIGENCIA: 03/sept./2024

6	OG2-094210	Contrato De Concesión (L 685)	Calima (El Darién), Riofrío, Yotoco	1962.4473	(60528) Nacional De Minerales Y Metales Sas	Metales Preciosos Y Otros
7	OG2-082917	Contrato De Concesión (L 685)	Calima (El Darién), Riofrío, Yotoco	1962.3287	(60528) Nacional De Minerales Y Metales Sas	Metales Preciosos Y Otros

De las Siete (07) solicitudes vigentes presentadas en el municipio, se puede evidenciar que según las áreas presentadas son para pequeña y mediana minería, con la siguiente distribución por grupo de minerales generalizado: (03) para Materiales de Construcción y (04) para Metales Preciosos y Otros, son Propuestas de Contrato de Concesión - PCC.

De estas solicitudes, Tres (03) se encuentran en proceso de evaluación y las restantes Cuatro (04) ya cumplieron con los requisitos jurídicos, técnicos, económicos y de certificación de zonificación ambiental (este último en cumplimiento de la sentencia denominada “Ventanilla Minera”), es decir que, estas últimas se encuentran viabilizadas para avanzar en la implementación del procedimiento de Audiencias Públicas Mineras para el posible otorgamiento de título minero.

En la siguiente tabla, se presenta la información detallada de las Cuatro (04) propuestas viabilizadas que fueron concertadas con la Autoridad territorial para avanzar hacia la Audiencia Pública Minera:

Propuestas viabilizadas en el municipio de RIOFRÍO, VALLE DEL CAUCA

Respecto a las propuestas viabilizadas en el municipio se encuentran Cuatro (04) que a la fecha ya han cumplido con los requisitos jurídicos, técnicos, económicos y de certificación ambiental en cumplimiento de la sentencia denominada “Ventanilla Minera”, y que están actualmente dentro del procedimiento de Audiencia Pública Minera para el posible otorgamiento de título minero. Las Cuatro (04) solicitudes están bajo la figura de Propuestas de Contrato de Concesión -PCC-. En la siguiente tabla, se presenta la información detallada de las Cuatro (04) propuestas viabilizadas para el posible otorgamiento de título minero en el municipio de RIOFRÍO en VALLE DEL CAUCA:

 Agencia Nacional de Minería	GENERACIÓN DE TÍTULOS MINEROS		CÓDIGO: MIS3-P-008-F-003
	FORMATO		VERSIÓN: 2
	INFORME SOCIAL		FECHA VIGENCIA: 03/sept./2024

Tabla No. 4
Propuestas Viabilizadas - Municipio De Riofrío- Valle Del Cauca

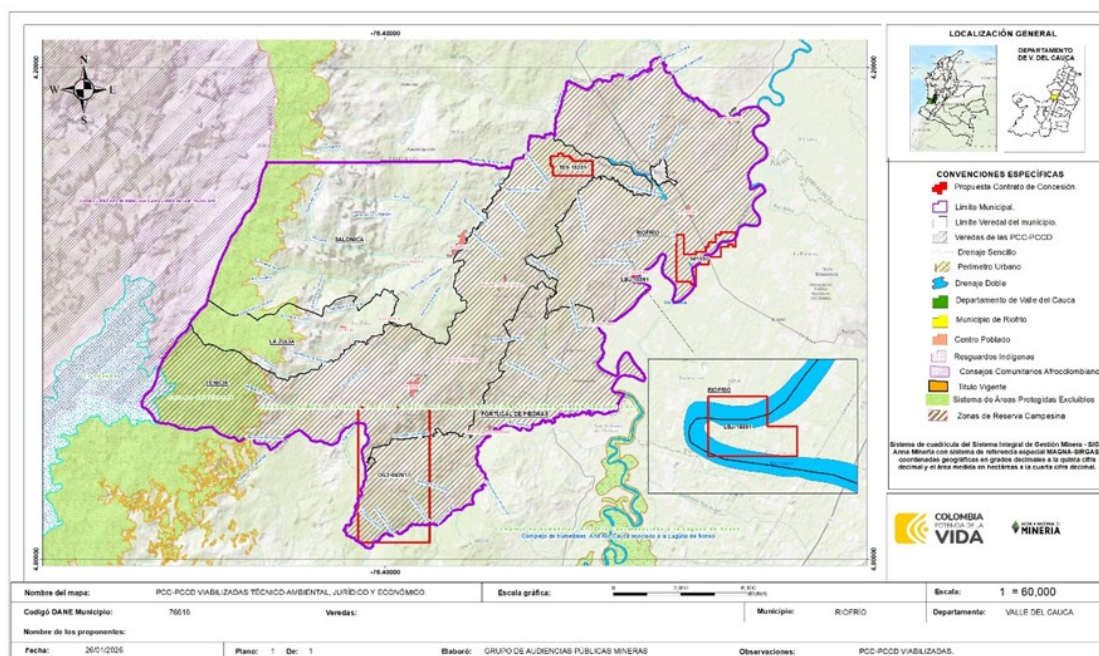
No .	Codigo De Expediente	Modalidad	Municipios	Area_Ha	Solicitante	Minerales	Grupo De Minerales	Fecha De Radicación
1	LBJ-15591	PCC	Riofrío, Tuluá	6.1497	(29613) Juan Carlos Monsalve Trejos	Arenas (De Rio), Gravas (De Rio), Recebo	Materiales De Construcción	19/02/2010
2	OG2-082917	PCC	Calima (El Darién), Riofrío, Yotoco	1962.3287	(60528) Nacional De Minerales Y Metales Sas	Minerales De Oro Y Sus Concentrados, Minerales De Plata Y Sus Concentrados, Minerales De Platino (Incluye Platino, Paladio, Rutenio, Rodio, Osmio) Y Sus Concentrados	Metales Preciosos Y Otrs	2/07/2013
3	TE9-15361	PCC	Riofrío	143.9019	(19112) Miguel Angel Medina Hernandez	Arenas, Gravas, Recebo	Materiales De Construcción	9/05/2018

 Agencia Nacional de Minería	GENERACIÓN DE TÍTULOS MINEROS		CÓDIGO: MIS3-P-008-F-003
	FORMATO		VERSIÓN: 2
	INFORME SOCIAL		FECHA VIGENCIA: 03/sept./2024

4	501357	PCC	Riofrío, Tuluá	260.729 6	(19112) Miguel Angel Medina Hernand ez	Arenas (De Rio)	Materiales De Construcci ón	12/02/20 21
---	--------	-----	-------------------	--------------	--	--------------------	--------------------------------------	----------------

Mapa No. 2

Plano ubicación geográfica de las propuestas de contrato de concesión viabilizadas



Fuente: Anna Minería. 2026

Teniendo en cuenta el mapa anterior se puede evidenciar que las propuestas se encuentran de acuerdo con la información que se tiene a la fecha en el Visor Anna minería, ubicadas en las siguientes veredas FENICIA, RIOFRÍO, PORTUGAL DE PIEDRAS. Zonas en las que se encuentran las comunidades que serán directamente impactadas positiva o negativamente por los posibles proyectos mineros.

NOTA: Cruzada la información con el ente territorial (Alcaldía), se tiene que las veredas corresponden a: VIGOROSA, JAGUAL, SULTANA, LOS ESTRECHOS, EL JAGUAL y FENICIA.

 Agencia Nacional de Minería	GENERACIÓN DE TÍTULOS MINEROS	CÓDIGO: MIS3-P-008-F-003
	FORMATO	VERSIÓN: 2
	INFORME SOCIAL	FECHA VIGENCIA: 03/sept./2024

4. Informe narrativo de la implementación del procedimiento en el territorio


El proceso participativo realizado en el municipio de **Riofrío, Valle del Cauca** dio inicio en marzo del 2026, contó con la participación de 94 personas así: 40 personas participantes de las comunidades, 44 personas de las autoridades institucionales, 3 organizaciones y los proponentes con la participación de 7 personas.

Acercamiento al territorio. Durante la semana del 2 al 6 de marzo de 2026 se dio inicio al procedimiento de Audiencias Públicas Mineras en el municipio de **Riofrío** en el departamento del **Valle del Cauca**. Durante este periodo, se establecieron espacios de diálogo con autoridades institucionales, proponentes de las propuestas de contrato de concesión minera viabilizadas; así como con diversos actores del territorio.

Coordinación y concurrencia, diálogo y participación ciudadana. Entre la semana del 9 al 20 de marzo del 2026 se desarrolló el siguiente momento en este municipio, el cual tuvo como objetivo realizar la reunión de coordinación y concurrencia con las autoridades institucionales que se llevó a cabo el 19 de marzo de 2026, así como desarrollar ejercicios de diálogo y participación con las comunidades posiblemente impactadas con los proyectos mineros en donde se encuentran las propuestas de contrato de concesión minera viabilizadas. A su vez, se realizaron encuentros virtuales con autoridades institucionales y proponentes para dar a conocer los resultados de las reuniones de coordinación y concurrencia y los espacios de diálogo con las comunidades con el fin de preparar los encuentros de diálogo social.

Pedagogía y diálogo social. Durante la semana del 6 al 10 de abril se realizó la siguiente fase, la cual tuvo como objetivo abrir espacios de diálogo y escucha entre comunidades posiblemente impactadas por la posible titulación de nuevos contratos de concesión minera y proponentes con el fin de identificar acuerdos preliminares entre ambas partes.

Audiencia pública minera. Se celebrará el 20 de mayo del 2026 día en que se realizará la Audiencia Pública Minera en el coliseo Misael Pastrana, a partir de las 08:00 a.m. En esta audiencia se espera que se puedan suscribir los acuerdos definidos entre los proponentes y la comunidad, los cuales serán la línea base del Plan de Gestión Social y harán parte de la minuta de los contratos. Para mayores informes, se dispondrá toda la información en la página web www.anm.gov.co en el botón de Audiencias Públicas Mineras programadas.

 Agencia Nacional de Minería	GENERACIÓN DE TÍTULOS MINEROS	CÓDIGO: MIS3-P-008-F-003
	FORMATO	VERSIÓN: 2
	INFORME SOCIAL	FECHA VIGENCIA: 03/sept./2024



Riofrío. Fase coordinación y concurrencia; diálogo y participación ciudadana. Equipo Audiencias Públicas Mineras - VCT

Informe detallado de las actividades realizadas en el municipio de Riofrío:

A continuación, se presenta un informe detallado de acuerdo con cada fase, sobre las actividades realizadas en **Riofrío** en el departamento del **Valle del Cauca** en el marco del relacionamiento social para la implementación del procedimiento APM:

Acercamiento Al Territorio

Se dio inicio al Relacionamiento Social para el Procedimiento de Audiencia Pública Minera por medio de reunión virtual el 4 de marzo de 2026 con la autoridad institucional en el municipio. El espacio de reunión contó con la participación de Cielo González, Gerente de Contratación y Titulación de la Agencia Nacional de Minería (ANM), así como equipo ANM que acompaña el relacionamiento con el municipio. Por parte de la autoridad institucional se contó con la participación de: Alcaldesa Viviana Patricia Mena, Secretaría de Planeación, Urbanismo y Desarrollo Territorial, Secretario de Turismo Medio Ambiente y Desarrollo Agropecuario, Oficina de Atención al Ciudadano, Concejo Municipal, Secretaría de Turismo Medio Ambiente y Desarrollo Agropecuario - Apoyo Técnico Mineros de Subsistencia, Enlace Étnico y Personería Municipal.

El objetivo principal del espacio fue iniciar el relacionamiento institucional con las autoridades institucionales del municipio, socializar el procedimiento de Audiencias Públicas Mineras, presentar las solicitudes viabilizadas existentes en **Riofrío** y acordar compromisos para el desarrollo de las siguientes fases del proceso.

Durante el encuentro se presentó la Agencia Nacional de Minería (ANM), su estructura y el enfoque del relacionamiento desde la estrategia de una minería con propósito; se explicó el proceso ordinario para la radicación de una propuesta de contrato de concesión ante la ANM con el cumplimiento de los requisitos

 Agencia Nacional de Minería	GENERACIÓN DE TÍTULOS MINEROS	CÓDIGO: MIS3-P-008-F-003
	FORMATO	VERSIÓN: 2
	INFORME SOCIAL	FECHA VIGENCIA: 03/sept./2024

jurídico, técnico, económico y certificado ambiental, así como el Ciclo minero posterior al otorgamiento del título minero.

Posteriormente, se expuso el procedimiento actual de Audiencias Públicas Mineras, el cual fue fortalecido con base en la Sentencia SU-095 de 2018 y en la Resolución 1099 de 2023, modificada parcialmente por la Resolución 558 de 2024. La ANM enfatizó que las solicitudes viabilizadas aún no constituyen títulos mineros y que solo adquieren esa condición cuando se suscribe la minuta contractual y se inscriben en el Registro Minero Nacional. De igual forma, se presentó el estado actual de los títulos mineros, las solicitudes vigentes y las solicitudes viabilizadas en Riofrío.

La Alcaldía manifestó especial preocupación por la ubicación de una de las solicitudes en un sector que, según su referencia territorial, podría relacionarse con zonas sensibles ambientalmente, áreas de amortiguación y sectores con restricciones por erosión, pagos por servicios ambientales y proximidad a la zona amortiguadora del Páramo del Duende. La ANM indicó que esta información deberá contrastarse técnicamente en la siguiente reunión de coordinación y concurrencia.

La administración municipal expresó inquietudes frente a la protección ambiental del territorio, en especial sobre las áreas referenciadas. Así mismo, realizó la consulta sobre Ley de Áreas de Vida de MADS y si dentro del certificado ambiental emitido por la corporación ambiental se incluyen dichas áreas. Se da respuesta informando que el certificado ambiental es emitido por la autoridad ambiental competente, en este caso la Corporación Autónoma Regional de Valle del Cauca CVC, dentro del certificado se valida que las áreas de solicitud no se traslapen con ecosistemas SINAP y áreas de conservación in situ de origen legal, sin embargo, es una preocupación de la administración municipal que puede quedar registrada en el acta de Coordinación y Concurrencia durante la próxima reunión.

La Alcaldía informó que existen aproximadamente diez personas identificadas como mineros de subsistencia que cuentan con registro en Génesis, principalmente asociadas a extracción de material de arrastre y, en menor medida, a oro en corregimientos como Salónica. La administración municipal menciona que los mineros tradicionales realizan el registro de manera individual, por lo cual no tienen conocimiento de asociaciones u organizaciones de mineros tradicionales.

Como resultado de la reunión, se acordó la programación de espacios posteriores con:

- Secretaría de Planeación: Con el fin de brindar orientación para realizar informe para la presentación durante reunión de Coordinación y Concurrencia.
- Oficina de Atención al Ciudadano: Realizar un reconocimiento de la ubicación de las veredas que se traslapan con las solicitudes mineras viabilizadas e iniciar el relacionamiento con las comunidades.
- Enlace Étnico: Conocimiento de comunidades étnicas en el municipio.

Como resultado de las reuniones adelantadas con las diferentes dependencias de la administración municipal en materia de relacionamiento social étnico se identificó la presencia de organizaciones de comunidades negras, afrocolombianas, raizales y palenqueras:

- La Asociación Progresista de Negritudes de Riofrío, ubicada principalmente en el casco urbano.

 Agencia Nacional de Minería	GENERACIÓN DE TÍTULOS MINEROS	CÓDIGO: MIS3-P-008-F-003
	FORMATO	VERSIÓN: 2
	INFORME SOCIAL	FECHA VIGENCIA: 03/sept./2024

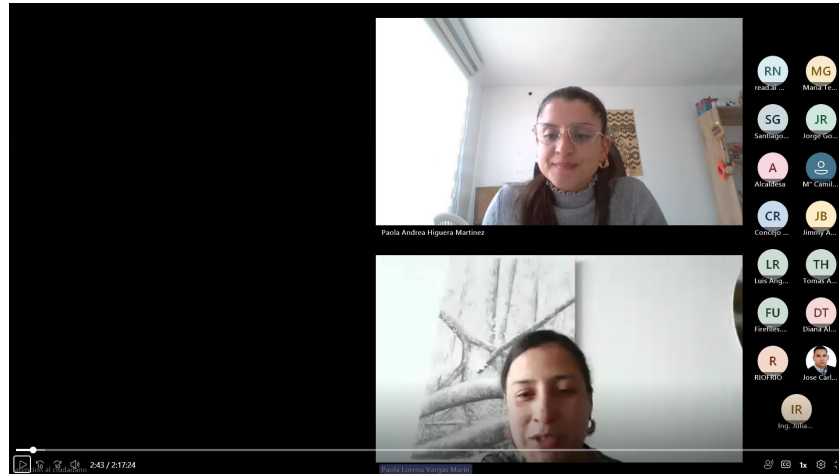
- La Asociación de Mujeres Negras de Riofrío, ubicada principalmente en el casco urbano.
- El Consejo Comunitario de Comunidades Negras, Afrocolombianas, Raizales y Palenqueras de Riofrío, ubicado en la vereda Alta Flor del corregimiento de Fenicia.

En relación con la comunidad indígena, la administración municipal menciona que no se identifican formas organizativas indígenas dentro del municipio. A partir de este ejercicio de relacionamiento y la validación frente a las solicitudes viabilizadas en el municipio, se identificó que ninguna de las solicitudes mineras viabilizadas se traslapa con las comunidades étnicas presentes en el territorio.

En relación con las áreas donde se ubican las solicitudes viabilizadas, la administración municipal identificó comunidades, presidentes de Juntas de Acción Comunal (JAC) y empresa local con las cuales es posible iniciar el proceso de relacionamiento social, por lo cual se brindó información para iniciar dicha comunicación.

- **3 de marzo de 2026. Reunión Virtual con proponentes**


Durante esta misma fase el 3 de marzo de 2026 se llevó a cabo un **encuentro virtual con los proponentes** de las solicitudes viabilizadas, con el propósito de presentar el procedimiento vigente previo al otorgamiento de títulos mineros, socializar las etapas del proceso y reiterar la importancia de su compromiso y participación a lo largo del mismo.



Riofrío. Fase acercamiento al territorio. Equipo Audiencias Públicas Mineras - VCT

Fase Coordinación y concurrencia, diálogo y participación ciudadana

Teniendo en cuenta los encuentros anteriores, se agendó la reunión de coordinación y concurrencia para la semana del 16 al 20 de marzo de 2026 y, como equipo se organizó para llevar a cabo de manera paralela espacio con comunidad, con el fin de brindar la información de las solicitudes que han cumplido con los requisitos de ley para recoger desde sus propias voces sus inquietudes, necesidades y expectativas con relación a las solicitudes viabilizadas en el municipio.

 Agencia Nacional de Minería	GENERACIÓN DE TÍTULOS MINEROS	CÓDIGO: MIS3-P-008-F-003
	FORMATO	VERSIÓN: 2
	INFORME SOCIAL	FECHA VIGENCIA: 03/sept./2024

A continuación, se presenta el avance en el marco de la implementación:

- **19 de marzo de 2026. Reunión de Coordinación y concurrencia**

Previo a la reunión de coordinación y concurrencia, el equipo de APM abrió un espacio de encuentro virtual entre la ANM y representantes de la Secretaría de Planeación de **Riofrío, Valle del Cauca**, como un primer paso para avanzar en la entrega de información geográfica de las áreas de las solicitudes viabilizadas para el posible otorgamiento de títulos mineros en el municipio. Con la entrega de esta información se acordó que la Secretaría realizaría un informe técnico de análisis de las áreas de las solicitudes y sus superposiciones (usos del suelo) conforme al Instrumento de Ordenamiento Territorial vigente, en relación con los polígonos de las propuestas de contrato de concesión viabilizadas hasta la fecha. El informe emitido por la Secretaría sirvió como base de información para ser socializado y analizado durante la reunión de coordinación y concurrencia entre las entidades y la ANM.

Como segundo paso, se llevó a cabo la reunión presencial de coordinación y concurrencia entre la Agencia Nacional de Minería y las autoridades institucionales el municipio el día 19 de marzo de 2026. El propósito principal fue informar al ente territorial y a sus autoridades sobre cuatro (4) propuestas de concesión minera viabilizadas, y analizarlas en detalle según el Instrumento de Ordenamiento Territorial vigente, conforme al uso del suelo según Esquema de Ordenamiento Territorial (EOT) vigente, el cual fue objeto de revisión y modificación mediante el Acuerdo Municipal No. 012 del 29 de noviembre de 2025.

En este encuentro participó como delegado de la Alcaldesa municipal el Secretario de Turismo Medio Ambiente y Desarrollo Agropecuario. Así mismo, presentes en la reunión se encuentran miembros del Concejo Municipal, Personero y las dependencias de la alcaldía Coordinador de la unidad municipal para la gestión del riesgo, Secretaría de Planeación, Oficina de Atención al Ciudadano, Secretaría de Desarrollo Social, Secretaría de Gobierno. Así mismo, participan Gobernación del Valle Secretaría de Ambiente y Desarrollo Sostenible, y Corporación Autónoma Regional de Valle del Cauca (CVC).

Durante el espacio la administración municipal y entidades presentes mencionaron preocupación sobre los posibles impactos ambientales de las solicitudes mineras presentadas, especialmente aquellas que se traslapan con áreas protegidas, zonas de conservación o suelos de protección ambiental.

Administración municipal considera fundamental que cualquier actividad minera se analice de manera articulada con los instrumentos de ordenamiento territorial vigentes y con la vocación productiva y ambiental del municipio y promueve la armonización entre el desarrollo económico y la protección ambiental.

Municipio tiene vocación agrícola, pecuaria y ambiental, y gran parte del territorio ha sido protegido por la comunidad, especialmente el agua, los nacimientos y las zonas ambientales estratégicas, por lo que solicitan que cualquier evaluación de proyectos mineros tenga en cuenta la protección de la biodiversidad, los recursos hídricos y las áreas clasificadas como suelo de protección en el ordenamiento territorial.

Concejo municipal manifestó respecto a la solicitud OG2-082917 que la comunidad se ha manifestado en contra de esta exploración y se niegan rotundamente a dicha solicitud.

 Agencia Nacional de Minería	GENERACIÓN DE TÍTULOS MINEROS	CÓDIGO: MIS3-P-008-F-003
	FORMATO	VERSIÓN: 2
	INFORME SOCIAL	FECHA VIGENCIA: 03/sept./2024


La administración municipal refiere que, si bien existen áreas con potencial o vocación minera desde el punto de vista de las solicitudes presentadas, una proporción significativa del territorio involucrado presenta condicionantes ambientales, que deberán ser evaluadas en etapas posteriores por parte de la autoridad ambiental. En ese sentido refieren interés en la protección del río Cauca y su ronda hídrica, reconociéndolo como sujeto de derechos y solicitando el respeto por el río y sus afluentes.

Diálogo y participación ciudadana

Teniendo en cuenta la información recogida desde la autoridad institucionalidad de **Riofrío** con relación a la comunidad impactada por el posible otorgamiento de títulos mineros, se realizó la convocatoria por medio de contactos telefónicos directos a líderes y presidentes de la Junta de Acción Comunal (JAC), posteriormente se realizó la convocatoria a través de post, difundidos con presidentes de JAC, líderes y lideresas. Este post fue enviado a través de WhatsApp para que fuera difundido entre los diferentes actores; a su vez, se compartió información de convocatoria con la alcaldía municipal que apoyo en la comunicación con la comunidad para impulsar la asistencia.

- **18 de marzo de 2026. Diálogo Social Vereda La Vigorosa**




 Agencia Nacional de Minería	GENERACIÓN DE TÍTULOS MINEROS	CÓDIGO: MIS3-P-008-F-003
	FORMATO	VERSIÓN: 2
	INFORME SOCIAL	FECHA VIGENCIA: 03/sept./2024


instagram.com/p/DVw4zmiDW4N/?img_index=1



Se llevó a cabo espacio de diálogo y participación ciudadana con la comunidad de la vereda La Vigorosa, en la caseta comunal del sector, con ocasión de informar las solicitudes de concesión minera viabilizadas en el territorio. Durante el desarrollo de la jornada, la comunidad manifestó inconformidades relacionadas con el proceso de convocatoria, señalando que:

- Realizar proceso de convocatoria más amplio.
- Algunos miembros de la comunidad expresaron su negativa a suscribir listados de asistencia, al considerar que el procedimiento no se ajustaba plenamente a derecho.

El equipo explicó el alcance y naturaleza del espacio, precisando que no se trataba de un escenario de toma de decisiones, sino de un ejercicio de información, socialización y pedagogía sobre las propuestas de concesión minera que han surtido etapas de viabilización, reiterando que estos espacios se desarrollan en el marco del relacionamiento social exigido por la Sentencia SU-095 de 2018 de la Corte Constitucional, cuyo propósito es garantizar el acceso a la información y la participación de las comunidades en etapas tempranas del proceso minero. Se aclarará que las observaciones de la comunidad constituyen insumos relevantes dentro del proceso, sin que en esta fase se adopten decisiones definitivas sobre el otorgamiento del título.

 Agencia Nacional de Minería	GENERACIÓN DE TÍTULOS MINEROS	CÓDIGO: MIS3-P-008-F-003
	FORMATO	VERSIÓN: 2
	INFORME SOCIAL	FECHA VIGENCIA: 03/sept./2024

- 19 de marzo de 2026. Diálogo Social Vereda El Jagual



instagram.com/p/DVw4zmlDwAN/?img_index=3



Se inició la reunión de diálogo y participación ciudadana con la comunidad de la Vereda Jagual en el Kiosco Restaurante El Sabor. El equipo de la ANM presentó a la entidad como la responsable de administrar los recursos minerales del país y explicó el procedimiento APM, los principios de la Sentencia SU-095 de 2018 y las solicitudes mineras viabilizadas en el municipio de Riofrío. Se informó que a la fecha NO se han otorgado nuevos títulos mineros en el municipio y se aclaró que las solicitudes en proceso de evaluación se encuentran en la etapa precontractual del ciclo minero.

 Agencia Nacional de Minería	GENERACIÓN DE TÍTULOS MINEROS	CÓDIGO: MIS3-P-008-F-003
	FORMATO	VERSIÓN: 2
	INFORME SOCIAL	FECHA VIGENCIA: 03/sept./2024

La comunidad indagó sobre el procedimiento de relacionamiento social y la forma en que se determina la tendencia sustentable de la zona. Se explicó el ciclo minero desde la solicitud hasta la obtención del título, las etapas del procedimiento APM y los mecanismos de participación ciudadana. La comunidad manifestó inquietudes relacionadas con las actividades económicas propias de la vereda, principalmente actividades agropecuarias y ganaderas, y expresó su disposición a continuar el proceso de diálogo con el equipo ANM y con los proponentes mineros.

- **19 de marzo de 2026. Diálogo Social Veredas Sultana, Los Estrechos y Juagal**



Como parte del proceso de participación informada y de preparación de las audiencias públicas mineras, la ANM te invita

Diálogo Y PARTICIPACIÓN CIUDADANA

Riofrío - Valle del Cauca

Comunidades de las veredas: Sultana, Los Estrechos y Jagual

Invitación a la comunidad en general y líderes de las veredas Sultana, Los Estrechos y Jagual

19/03/2026

Frente a la cancha de la vereda Los Estrechos - Casa Familiar

3:30 p.m.



Alcaldía Municipal de Riofrío en Valle Del Cauca

Inicio | Transparencia y acceso a la información pública | Atención y Servicios a la ciudadanía | Participa | Noticias | Normatividad

Inicio > Noticias

Modificación: 2026/03/12 08:21:56 - Creación: 2026/03/12 08:21:56

Diálogo y participación ciudadana con la comunidad

Compartir

Como parte del proceso de participación informada y de preparación de las audiencias públicas mineras, la ANM te invita

Diálogo Y PARTICIPACIÓN CIUDADANA


Riofrío - Valle del Cauca

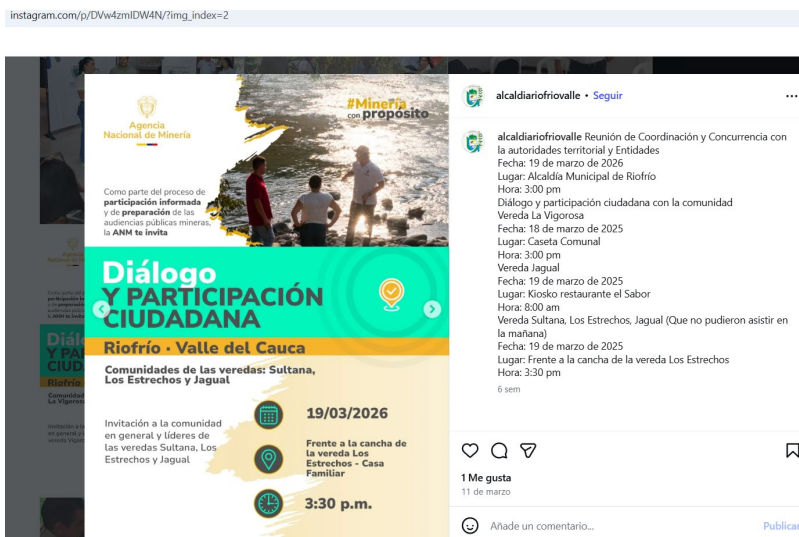
Comunidades de las veredas: Sultana, Los Estrechos y Jagual

Invitación a la comunidad en general y líderes de las veredas Sultana, Los Estrechos y Jagual

19/03/2026

Frente a la cancha de la vereda Los Estrechos - Casa Familiar

 Agencia Nacional de Minería	GENERACIÓN DE TÍTULOS MINEROS	CÓDIGO: MIS3-P-008-F-003
	FORMATO	VERSIÓN: 2
	INFORME SOCIAL	FECHA VIGENCIA: 03/sept./2024



Teniendo en cuenta que las veredas Sultana, Los Estrechos y Jagual comparten características territoriales, fueron convocadas conjuntamente por su cercanía y accesibilidad, se realizó un espacio de diálogo unificado para las tres comunidades. La convocatoria se realizó a través de los presidentes de las JAC respectivas, con difusión por WhatsApp y con el apoyo de la Alcaldía Municipal.

El espacio de Diálogo y Participación Ciudadana con las comunidades de las veredas Sultana, Los Estrechos y Jagual tuvo lugar frente a la Cancha Deportiva de la Vereda Los Estrechos. El encuentro contó con la participación de líderes comunitarios, presidentes de JAC y comunidad en general de las tres veredas.

El equipo ANM presentó a la entidad como responsable de administrar los recursos minerales del país, explicó el procedimiento APM, las solicitudes mineras viabilizadas en el municipio de Riofrío, el ciclo minero y las etapas del proceso de contratación. Se aclaró que a la fecha NO se han otorgado nuevos títulos mineros en el municipio. La comunidad manifestó desconocimiento previo sobre las solicitudes viabilizadas en su territorio y expresó interés en conocer con detalle las áreas de influencia y los polígonos de las solicitudes.

Se indicó la normativa vigente que protege el territorio frente a solicitudes mineras (Sentencias SU95-2018, prohibiciones de la Ley 685 de 2001 y sus reformas). La comunidad realizó preguntas sobre los derechos de los habitantes del territorio y los mecanismos para presentar observaciones ante la ANM.

 Agencia Nacional de Minería	GENERACIÓN DE TÍTULOS MINEROS	CÓDIGO: MIS3-P-008-F-003
	FORMATO	VERSIÓN: 2
	INFORME SOCIAL	FECHA VIGENCIA: 03/sept./2024



Teniendo en cuenta la información recogida del municipio de Riofrío con relación a la comunidad impactada por el posible otorgamiento de títulos mineros, se realizó la convocatoria de la Vereda Fenicia por medio de contactos telefónicos directos a líderes y representantes de la zona. La difusión de la convocatoria se efectuó a través de WhatsApp y con el apoyo de la Alcaldía Municipal, que colaboró en la comunicación con la comunidad para garantizar la asistencia al espacio de diálogo social y mesa de trabajo de APM realizado el 09 de abril de 2026.

La reunión tuvo como propósito explicar la solicitud minera dentro del procedimiento APM en su fase precontractual. Durante el encuentro, la comunidad manifestó de manera unánime y contundente que su territorio dice "NO" a la minería de extracción de piedras preciosas y Oro.

Durante el espacio se recogen las principales inquietudes, percepciones y preocupaciones de la comunidad. Los participantes manifestaron que esta no es la primera vez que enfrentan una situación de esta naturaleza y que, dado que la vocación del territorio es agrícola y no minera, siempre habrá resistencia a todo proyecto minero que pretenda desarrollarse en estas montañas. Finalmente, en relación con la capacidad de defensa, los líderes informaron que cuentan con toda la "antología normativa" necesaria para ejercer la defensa técnica y legal de su sistema ambiental.

Relacionamiento con comunidades étnicas en el municipio

En relación con las comunidades étnicas presentes en el municipio, y a partir del diálogo sostenido con el enlace Étnico, se identificó la existencia de un consejo comunitario y dos asociaciones. Durante las reuniones realizadas no se menciona la presencia de otras organizaciones étnicas en el territorio. En este sentido, se articuló con dicha dependencia de la alcaldía para la realización de espacios de diálogo, programándose reuniones virtuales y presenciales con las autoridades del consejo comunitario y asociaciones.

En cuanto a la organización de las comunidades étnicas presentes en el territorio, se encuentra **el Consejo Comunitario de Comunidades Negras, Afrocolombianas, Raizales y Palenqueras de Riofrío - CCCNARP Riofrío**, así como otras organizaciones sociales como la Asociación Progresista de Negritudes de Riofrío y Asociación de Mujeres Negras y Mixtas Emprendedoras de Riofrío, las cuales desarrollan

 Agencia Nacional de Minería	GENERACIÓN DE TÍTULOS MINEROS	CÓDIGO: MIS3-P-008-F-003
	FORMATO	VERSIÓN: 2
	INFORME SOCIAL	FECHA VIGENCIA: 03/sept./2024

procesos comunitarios orientados al fortalecimiento social, económico y organizativo de la población afrodescendiente del municipio.

- **18 de marzo de 2026. Reunión Virtual Consejo Comunitario de Comunidades Negras, Afrocolombianas, Raizales y Palenqueras de Riofrío - CCCNARP Riofrío**

Consejo Comunitario ubicado en la vereda Alta Flor del corregimiento de Fenicia, el consejo está conformado desde el 16 de mayo del 2023 resolución 13000303324 y se encuentra en proceso de titulación en el territorio con Ministerio del Interior. Este consejo comunitario constituye una de las principales formas de organización de las comunidades Negras, Afrocolombianas, Raizales y Palenqueras en el territorio y cumple un papel importante en la representación de los intereses colectivos de la población frente a distintos procesos institucionales y territoriales.

El representante legal del Consejo Comunitario es José María Payan Valencia líder reconocido en el territorio y con experiencia en procesos organizativos comunitarios. De acuerdo con la información mencionada durante la reunión, el Consejo se encuentra organizado por 50 familias aproximadamente, quienes desarrollan sus dinámicas sociales, culturales y productivas dentro del territorio del municipio de Riofrío.

Respecto a las dinámicas económicas y productivas del territorio, se pudo identificar que desarrollan diversas actividades agrícolas que constituyen una fuente importante de sustento para las familias locales. Entre los principales cultivos presentes en la zona se encuentran el café, la caña de azúcar, el plátano y otros productos agrícolas, los cuales hacen parte de la economía rural del municipio y contribuyen a la generación de ingresos para la comunidad.

En relación con la actividad minera, presentan principales preocupaciones frente a los posibles impactos ambientales derivados, especialmente en la placa OG2-082917 en relación con las fuentes hídricas, los suelos, la fauna y la flora. Así como la afectación a actividades de siembra y los cultivos de pancoger, de los cuales depende la comunidad. Preocupación por los impactos que genera la actividad minera, aun cuando las solicitudes no se ubiquen directamente sobre la vereda Alta Flor.

Mencionan que con la minería existen riesgos asociados a la pérdida de cobertura vegetal, la alteración del cauce de los ríos y la disminución de los recursos naturales y esperan que se realicen estudios técnicos rigurosos que permitan evaluar los impactos reales de los títulos mineros.

Por último, la comunidad manifiesta su interés en que se garantice la consulta previa, libre e informada, conforme a la Organización Internacional del Trabajo y su Convenio 169.

- **18 de marzo de 2026. Diálogo social Asociación Progresista de Negritudes de Riofrío**

En la reunión participan los miembros de la Asociación Progresista de Negritudes de Riofrío, ubicada en el casco urbano del municipio y con aproximadamente 150 familias y personas registradas. Durante el encuentro también participan mineros tradicionales y miembros de otras organizaciones culturales y proyectos productivos. Dentro del diálogo, la comunidad menciona interés en poder ser tenidos en cuenta

 Agencia Nacional de Minería	GENERACIÓN DE TÍTULOS MINEROS	CÓDIGO: MIS3-P-008-F-003
	FORMATO	VERSIÓN: 2
	INFORME SOCIAL	FECHA VIGENCIA: 03/sept./2024

por parte de los proyectos mineros para el apoyo organizativo, así como el fomento de los proyectos productivos y culturales. Por otra parte, en caso de identificar actividad de minería tradicional dentro de las solicitudes mineras, esperan que se puedan iniciar procesos de formalización minera con los futuros titulares. También mencionan el interés en que se adelanten oportunamente y en cumplimiento de la norma el relacionamiento para las consultas previas en caso de ser requeridas.

- **19 de marzo de marzo de 2026. Asociación de Mujeres Negras y Mixtas Emprendedoras de Riofrío**

Se sostiene reunión con lideresa de la asociación, la cual está enfocada al emprendimiento de mujeres en el municipio y se ubica principalmente en el casco urbano. Durante el dialogo la lideresa presenta principales preocupaciones relacionadas con la afectación del ambiente, fauna y flora, con la solicitud OG2-082917 donde se encuentra avistamiento de aves, fuentes hídricas y áreas de protección ambiental. Preocupa la contaminación por mercurio u otros químicos para la extracción de minerales al afectar las fuentes hídricas y medio ambiente. Así mismo, menciona el interés en que se tenga en cuenta a los mineros ancestrales ribereños, en caso de que se encuentren dentro de las solicitudes mineras.


El reconocimiento de las comunidades y de sus formas de organización resulta fundamental para el desarrollo de procesos institucionales relacionados con la evaluación de proyectos mineros, así como para garantizar la participación de las comunidades étnicas en los asuntos que puedan generar impactos en su territorio y en sus formas de vida.

Durante todos los espacios, se deja la claridad que dentro de las solicitudes viabilizadas en el municipio no se identifica ubicación de comunidades étnicas, sin embargo, se entablan espacios de relacionamiento para que líderes, lideresas y organizaciones estén enteradas sobre el proceso adelantado por parte de ANM y se invita a participar durante la audiencia pública. Se deja claridad que en caso de ser necesario la Consulta Previa los titulares mineros deberán realizarla cuando sea otorgado el título minero.

Inquietudes, requerimientos y aspectos positivos

En los espacios de **Dialogo y Participación Ciudadana** se recopilieron inquietudes, observaciones y percepciones sobre la actividad minera en el municipio, como se presenta en la siguiente tabla:

Fecha	Placa	Vereda	Comunidad	Inquietudes, requerimientos y aspectos positivos
18 de marzo de 2026	TE9-15361	Vereda La Vigorosa	Líderes comunitarios y comunidad en general de la Vereda La Vigorosa	Inquietudes, observaciones y percepciones <ul style="list-style-type: none"> • Preocupación por el origen y alcance de las solicitudes de concesión minera en la Vereda La Vigorosa. • Inquietud sobre la que tipo de minerales en el territorio pueden ser objeto de concesión minera.

 Agencia Nacional de Minería	GENERACIÓN DE TÍTULOS MINEROS		CÓDIGO: MIS3-P-008-F-003
	FORMATO		VERSIÓN: 2
	INFORME SOCIAL		FECHA VIGENCIA: 03/sept./2024

				<ul style="list-style-type: none"> Solicitud de claridad sobre la compatibilidad de la actividad minera con el turismo ecológico y las actividades agrícolas tradicionales (café, plátano). Pregunta sobre las restricciones efectivas a la actividad minera en zonas de producción agrícola y turismo. <p>Requerimientos y aspectos positivos</p> <ul style="list-style-type: none"> Disposición de la comunidad a participar en el encuentro con los proponentes mineros. Interés activo en conocer las restricciones normativas que protegen el territorio veredal. Expectativa positiva de que el proceso de diálogo derive en acuerdos que respeten las actividades económicas de la vereda. La comunidad confirmó su asistencia al próximo espacio de diálogo con el proponente.
Fecha	Placa	Vereda	Comunidad	Inquietudes, requerimientos y aspectos positivos
19 de marzo de 2026	501357	Vereda El Jagual	Líderes comunitarios y comunidad en general de la Vereda El Jagual	<p>Inquietudes, observaciones y percepciones</p> <ul style="list-style-type: none"> Desconocimiento sobre la ubicación exacta de las solicitudes mineras viabilizadas en el territorio veredal. Inquietud sobre el impacto de la actividad minera en las actividades económicas agropecuarias y ganaderas de la vereda. Pregunta sobre qué apoyo social puede brindar el futuro titular minero. Solicitud de más información sobre los mecanismos formales de participación de la comunidad. <p>Requerimientos y aspectos positivos</p> <ul style="list-style-type: none"> La comunidad desea continuar siendo informada y que la ANM mantenga presencia activa en el territorio. Interés en conocer los beneficios concretos que la actividad minera podría aportar al desarrollo de la vereda. Expectativa positiva de que los espacios de diálogo deriven en acuerdos que protejan los intereses de la comunidad. Solicitud de materiales divulgativos sobre el procedimiento APM para difundir en la comunidad.
Fecha	Placas	Veredas	Comunidad	Inquietudes, requerimientos y aspectos positivos

 Agencia Nacional de Minería	GENERACIÓN DE TÍTULOS MINEROS		CÓDIGO: MIS3-P-008-F-003
	FORMATO		VERSIÓN: 2
	INFORME SOCIAL		FECHA VIGENCIA: 03/sept./2024

19 de marzo de 2026	LBJ-15591	Vereda Sultana Los Estrechos El Jagual	Líderes comunitarios y comunidad en general de las veredas Sultana, Los Estrechos y Jagual	<p>Inquietudes, observaciones y percepciones</p> <ul style="list-style-type: none"> Desconocimiento previo de las solicitudes mineras viabilizadas en las veredas Sultana, Los Estrechos y Jagual. Inquietud sobre la ubicación exacta de los polígonos de las solicitudes viabilizadas en el territorio veredal. Preocupación por el impacto de la actividad minera sobre las fuentes hídricas, el suelo y los cultivos. Pregunta sobre los mecanismos para presentar observaciones formales ante la ANM frente a solicitudes que afecten el territorio. <p>Requerimientos y aspectos positivos</p> <ul style="list-style-type: none"> La comunidad desea continuar siendo informada y participar en los próximos espacios de diálogo. Interés en recibir información cartográfica sobre la ubicación de las solicitudes viabilizadas. Disposición de las tres veredas a participar conjuntamente en el encuentro con los proponentes mineros. Expectativa positiva de que autoridad ambiental garantice la protección del patrimonio ambiental del territorio
Fecha	Placas	Veredas	Comunidad	Inquietudes, requerimientos y aspectos positivos
18 de marzo de 2026	501357 TE9-15361 LBJ-15591 OG2-082917	Vereda Alta Flor - Fenicia	Consejo Comunitario de Comunidades Negras, Afrocolombiana s, Raizales y Palenqueras de Riofrío - CCCNARP Riofrío	<ul style="list-style-type: none"> ¿Qué tipos de actividades mineras (formales o informales) se desarrollan en la vereda? ¿Cómo ha impactado la minería en las fuentes de agua y el suelo del territorio? ¿Se han presentado conflictos entre la comunidad y actores mineros? ¿Qué medidas comunitarias existen para proteger el medio ambiente frente a la minería? ¿La minería ha generado empleo local o ha traído problemáticas sociales? Preocupaciones frente a los posibles impactos ambientales derivados de la actividad minera, especialmente en la placa OG2-082917 en relación con las fuentes hídricas, los suelos, la fauna y la flora. Así como la afectación a actividades de siembra y los cultivos de pancoger, de los cuales depende la comunidad.

 Agencia Nacional de Minería	GENERACIÓN DE TÍTULOS MINEROS		CÓDIGO: MIS3-P-008-F-003
	FORMATO		VERSIÓN: 2
	INFORME SOCIAL		FECHA VIGENCIA: 03/sept./2024

				<ul style="list-style-type: none"> • Preocupación por los impactos que genera la actividad minera, aun cuando las solicitudes no se ubiquen directamente sobre la vereda Alta Flor • Con la actividad minera existen riesgos asociados a la pérdida de cobertura vegetal, la alteración del cauce de los ríos y la disminución de los recursos naturales. • Interés en que se realicen estudios técnicos rigurosos que permitan evaluar los impactos reales de los títulos mineros. • Interés en que se garantice la consulta previa, libre e informada, conforme a la Organización Internacional del Trabajo y su Convenio 169.
18 de marzo de 2026	501357 TE9-15361 LBJ-15591 OG2-082917	Riofrío – Casco Urbano	Asociación Progresista de Negritudes de Riofrío Asociación de Paleros de Riofrío Asociación de Folclore de Riofrío Asociación de Bofe y Fritanga	<ul style="list-style-type: none"> • ¿Se han realizado procesos de consulta previa relacionados con proyectos mineros? • ¿Cómo afecta la minería a las prácticas culturales y ancestrales de las comunidades afrodescendientes? • ¿Qué mecanismos jurídicos pueden ejercer dado a que no existe el veto a la minería? • ¿Existen alianzas con entidades para la defensa del territorio frente a actividades extractivas? • Titulares mineros en el municipio han apoyado a organizaciones culturales y asociaciones en el municipio, se preguntan si los nuevos titulares mineros van a apoyar a los proyectos productivos del municipio. • En caso de identificar minería tradicional, ancestral tienen interés en que se pueda iniciar proceso de formalización con los futuros titulares. • interés de asistir a Audiencia para que proponentes mencionen inversión social, apoyo a proyectos productivos y contratación de mano de obra local. • Interés en que se adelanten oportunamente y en cumplimiento de la norma el relacionamiento para las consultas previas en caso de ser requeridas.
19 de marzo de 2026	501357 TE9-15361 LBJ-15591 OG2-082917	Riofrío – Casco Urbano	Asociación de Mujeres Negras y Mixtas Emprendedoras de Riofrío	<ul style="list-style-type: none"> • ¿Cómo afecta la minería a las actividades productivas lideradas por mujeres? ¿Existen impactos diferenciados (salud, economía, cuidado del agua, riesgos sociales)? • ¿Cómo pueden participar en los procesos de información y hacer seguimiento a los proyectos mineros? • ¿Se va a respetar e incluir a las comunidades étnicas que realizan actividades de extracción de minerales de forma ancestral en zonas ribereñas del municipio?

 Agencia Nacional de Minería	GENERACIÓN DE TÍTULOS MINEROS		CÓDIGO: MIS3-P-008-F-003
	FORMATO		VERSIÓN: 2
	INFORME SOCIAL		FECHA VIGENCIA: 03/sept./2024

				<ul style="list-style-type: none"> • Preocupa la contaminación por mercurio u otros químicos para la extracción de minerales al afectar las fuentes hídricas y medio ambiente. • En la solicitud OG2-082917 identifica amplias zonas de especial importancia ambiental, particularmente destinadas al avistamiento de aves • Interés en que se adelanten oportunamente y en cumplimiento de la norma el relacionamiento para las consultas previas en caso de ser requeridas.
Fecha	Placa	Asistentes a Reunión de Coordinación y Concurrencia		Inquietudes, requerimientos y aspectos positivos
19 de marzo de 2026	501357 TE9-15361 LBJ-15591 OG2-082917	Secretario de Turismo Medio Ambiente y Desarrollo Agropecuario. Coordinador de la unidad municipal para la gestión del riesgo Secretaría de Planeación Oficina de Atención al Ciudadano Secretaría de Desarrollo Social Secretaría de Gobierno Concejo Municipal Personero		<ul style="list-style-type: none"> • Administración municipal considera fundamental que cualquier actividad minera se analice de manera articulada con los instrumentos de ordenamiento territorial vigentes y con la vocación productiva y ambiental del municipio y promueve la armonización entre el desarrollo económico y la protección ambiental. • Municipio tiene vocación agrícola, pecuaria y ambiental, y gran parte del territorio ha sido protegido por la comunidad, especialmente el agua, los nacimientos y las zonas ambientales estratégicas • Se solicitó que cualquier evaluación de proyectos mineros tenga en cuenta la protección de la biodiversidad, los recursos hídricos y las áreas clasificadas como suelo de protección en el ordenamiento territorial. • Presentan preocupación sobre los posibles impactos ambientales de las solicitudes mineras presentadas, especialmente aquellas que se traslapan con áreas protegidas, zonas de conservación o suelos de protección ambiental. • Concejo municipal manifestó respecto a la solicitud OG2-082917 que la comunidad se ha manifestado en contra de esta exploración y se niegan rotundamente a dicha solicitud. • Si bien existen áreas con potencial o vocación minera desde el punto de vista de las solicitudes presentadas, una proporción significativa del territorio involucrado presenta condicionantes ambientales, que deberán ser evaluadas en etapas posteriores por parte de la autoridad ambiental.

 Agencia Nacional de Minería	GENERACIÓN DE TÍTULOS MINEROS		CÓDIGO: MIS3-P-008-F-003
	FORMATO		VERSIÓN: 2
	INFORME SOCIAL		FECHA VIGENCIA: 03/sept./2024

			<ul style="list-style-type: none"> Interés en la protección del río Cauca y su ronda hídrica, reconociéndolo como sujeto de derechos y solicitando el respeto por el río y sus afluentes.
--	--	--	--

Fecha	Placa	Vereda	Comunidad	Inquietudes, requerimientos y aspectos positivos
9 de abril de 2026	OG2-082917	Vereda Fenicia	Líderes comunitarios y comunidad en general de la Fenicia	Inquietudes, observaciones y percepciones <ul style="list-style-type: none"> Manifiestan que este es un territorio que dice "NO" a la minería de extracción de piedras preciosas. Desacuerdo rotundo con la intervención minera en la región, enfatizando que se debe proteger el Páramo del Duende. La comunidad percibe que el proyecto minero no es acorde a la vocación del territorio. Inquietudes jurídicas debido a que consideran que no existe el "veto a la minería". Defensa de la montaña y el agua como elementos vitales para la comunidad. Exigencia de protección del agua en predios con tradición de conservación de más de 80 años Referencia a las restricciones y prohibiciones de la CVC en los polígonos del área. Identificación de zonas como "Liverpool" que cuentan con protección de reserva natural y ambiental. La comunidad manifiesta tener la disposición y las herramientas normativas ("antología normativa") para defender el sistema ambiental. La comunidad desea continuar siendo informada.

El listado anterior se encuentra disponible en la página web de la entidad <https://anm.gov.co/audiencia-y-participacion-de-terceros-programadas>

- 19 de marzo de 2026. Reunión con Ingenio Carmelita**

En el municipio también se identificó la presencia del **Ingenio Carmelita**, actor productivo importante dentro de la dinámica económica local. De acuerdo con la información suministrada por los líderes comunitarios y

 Agencia Nacional de Minería	GENERACIÓN DE TÍTULOS MINEROS	CÓDIGO: MIS3-P-008-F-003
	FORMATO	VERSIÓN: 2
	INFORME SOCIAL	FECHA VIGENCIA: 03/sept./2024

administración municipal, este ingenio representa una de las principales fuentes de ingreso y empleo para la población del municipio de Riofrío, debido a su relación directa con las actividades agrícolas y agroindustriales desarrolladas en la zona.

En este sentido se lleva a cabo reunión con la empresa identificando que en las solicitudes OG2-082919 se encuentra la Reserva de Área Protegida Liverpool, área impulsada por la empresa para la protección ambiental. En esta misma solicitud se identifica la cercanía con el Paramo el Duende. Respecto a la placa 501357 representantes de la empresa identifican gran área de proveedores agricultores, a los que la empresa realiza compra de productos.

El equipo ANM explica el proceso de servidumbre minera, ya que, en caso de que los títulos mineros sean otorgados el futuro titular deberá entablar comunicación con la empresa para el desarrollo de las actividades mineras si requiere pasar por los predios de la empresa. Esto mismo aplica para los dueños de los predios donde se encuentra el polígono minero. En este sentido se invita a Ingenio a la participación en las próximas reuniones y se invita a la participación en la Audiencia Pública Minera.

Fase: Pedagogía y Diálogo Social



Previo a la reunión programada con la comunidad para la implementación de la Fase **Pedagogía y Diálogo Social** del procedimiento APM en el municipio, se tuvo un encuentro virtual el día 25 de marzo de 2026 con proponentes de las solicitudes 501357, TE9-15361 y LBJ-15591. Durante la reunión se comentó a los proponentes los principales puntos abordados con la autoridad institucional durante la reunión de Coordinación y Concurrencia y el encuentro con la comunidad, dentro de los que se encuentra las zonas de protección que están identificadas en el área de la solicitud.

 Agencia Nacional de Minería	GENERACIÓN DE TÍTULOS MINEROS	CÓDIGO: MIS3-P-008-F-003
	FORMATO	VERSIÓN: 2
	INFORME SOCIAL	FECHA VIGENCIA: 03/sept./2024

En este sentido, se brindó información al proponente con la finalidad de poder generar posibles acuerdos con las comunidades que recojan sus principales preocupaciones y sobre las cuales se espera pueda aportar al cuidado de las fuentes hídricas, el respeto por el ambiente.

Para la convocatoria al encuentro con comunidad, se estableció comunicación con presidentes de JAC. Se realizó un post de invitación con la información de la reunión y dicha información fue compartida a su vez con los presidentes de JAC y la alcaldía municipal para ser compartida con las comunidades interesadas por los medios que la administración municipal considere más adecuados. Para ello, la administración municipal generó la publicación con la invitación al espacio en las redes sociales de la alcaldía.

- **08 de Abril de 2026 Vereda La Vigorosa**



El diálogo contó con la presencia del proponente **PCC TE9-15361**, representado por **Miguel Ángel Medina y Catalina Medina Ospina** y con la participación de representantes de la **Junta de Acción Comunal (JAC)** y moradores de la vereda La Vigorosa. El espacio se desarrolló como un diálogo, propiciando la interacción directa entre el proponente y la comunidad del área de influencia de la solicitud minera.

Durante el espacio, el proponente expuso el área que pretende intervenir y explicó la manera en la que el proyecto minero podría contribuir al beneficio de la comunidad. A su vez, se realizó una explicación general del procedimiento de APM, haciendo énfasis en la fase de preacuerdos, su alcance y naturaleza participativa, precisando a los asistentes la necesidad de construir acuerdos preliminares alineados con las condiciones y requerimientos del territorio, los cuales deberán ser presentados en la Audiencia Pública Minera para su validación, a efectos de que, en caso de otorgarse el título minero, estos se consoliden como compromisos exigibles al convertirse en parte de la minuta contractual de los futuros titulares mineros.

 Agencia Nacional de Minería	GENERACIÓN DE TÍTULOS MINEROS	CÓDIGO: MIS3-P-008-F-003
	FORMATO	VERSIÓN: 2
	INFORME SOCIAL	FECHA VIGENCIA: 03/sept./2024

En respuesta, los asistentes participaron activamente del espacio de diálogo informado: uno de los moradores de la vereda expresó que el proyecto minero debe estar acompañado de una responsabilidad social permanente con el municipio. La comunidad y el proponente acordaron que van a realizar espacios posteriores, sin la presencia del equipo ANM para dialogar sobre preacuerdos definitivos, con el fin de que los acuerdos sean construidos con pleno conocimiento territorial y luego presentados en la Audiencia.

Como resultado del espacio participativo, quedaron formalizados dos compromisos:


- Visita a la zona viabilizada por parte de la comunidad y proponentes, programada para el **15 de abril de 2026 a las 11:00 a.m.**, bajo responsabilidad del proponente.
- Celebración de una reunión comunitaria para la proyección y construcción de los preacuerdos, programada para el **22 de abril de 2026**, bajo responsabilidad de la JAC.

Al ser acuerdos entre las comunidades y los proponentes la ANM no participa en dichos espacios.

• 09 de Abril de 2026 Vereda Fenicia




En el corregimiento Fenicia, municipio de Riofrio (Valle del Cauca), el día 9 de abril de 2026 se realizó la reunión de Pedagogía y Diálogo Social, en el marco del proceso de Audiencia Pública Minera (APM) adelantado por la Agencia Nacional de Minería (ANM), correspondiente a la solicitud PCC OG2-082917 de la empresa Nacional de Minerales y Metales S.A.S.

 Agencia Nacional de Minería	GENERACIÓN DE TÍTULOS MINEROS	CÓDIGO: MIS3-P-008-F-003
	FORMATO	VERSIÓN: 2
	INFORME SOCIAL	FECHA VIGENCIA: 03/sept./2024

Es importante señalar que, previo al encuentro, el proponente informó que no participaría en el espacio, razón por la cual la jornada se desarrolló únicamente con la comunidad.

Durante la jornada se explicó, de forma clara y sencilla, en qué consiste la solicitud minera y cómo funciona el proceso de Audiencia Pública Minera, incluyendo sus etapas previas y el reconocimiento del territorio. La intención fue brindar a la comunidad información suficiente para que pudiera comprender el alcance del proceso y participar de manera informada. En el desarrollo del diálogo, la comunidad expresó de manera firme su posición frente a la posible actividad minera en el territorio, manifestando su rechazo. Las principales razones expuestas estuvieron relacionadas con la necesidad de proteger el páramo del Duende, la vocación agrícola histórica de la zona con predios que llevan más de cincuenta años dedicados a actividades agropecuarias y la importancia de conservar las fuentes hídricas y el entorno ambiental.

De igual forma, los participantes señalaron la existencia de restricciones ambientales en los polígonos de interés, asociadas a determinaciones de la Corporación Autónoma Regional del Valle del Cauca (CVC), así como la presencia de áreas de reserva natural en el sector conocido como Liverpool. También hicieron referencia a normas y acciones jurídicas que respaldan su postura frente a la no aceptación de actividades extractivas en la zona.

Como expresión del arraigo territorial y la identidad comunitaria, los asistentes compartieron el himno de asociación de acueducto veredal de Fenicia, resaltando en su contenido el valor del agua, el territorio y la vida campesina.

Este espacio permitió recoger las inquietudes, preocupaciones y posiciones de la comunidad, las cuales serán tenidas en cuenta dentro del proceso de Audiencia Pública Minera. La jornada se desarrolló en un ambiente de respeto, participación y diálogo abierto, garantizando que la comunidad pudiera expresar su posición y dejar constancia de esta.

 Agencia Nacional de Minería	GENERACIÓN DE TÍTULOS MINEROS	CÓDIGO: MIS3-P-008-F-003
	FORMATO	VERSIÓN: 2
	INFORME SOCIAL	FECHA VIGENCIA: 03/sept./2024

- **09 de Abril de 2026. vereda la Sultana, el Jagual y loa Estrechos**



En el marco de la fase de Pedagogía y Diálogo Social, se desarrolló un espacio de diálogo con la comunidad de los sectores Jagual, Sultana y Los Estrechos, en el cual se realizó la socialización de las solicitudes mineras identificadas como PCC LBJ-15591, representada por Juan Carlos Monsalve, y PCC 501357, representada por Miguel Ángel Medina.

Durante la jornada, los proponentes explicaron de manera clara el alcance de los proyectos en los polígonos objeto de eventual otorgamiento de título, informando a la comunidad sobre la intención de implementar acciones de apoyo social orientadas a atender necesidades de interés comunitario, tales como entrega de uniformes y mejoramiento de vivienda, de acuerdo con las dinámicas del territorio.

En desarrollo del ejercicio participativo, la comunidad intervino activamente exponiendo sus percepciones, inquietudes y expectativas frente a la posible intervención en el área, manifestando interés en realizar visitas en sitio para conocer directamente las zonas proyectadas y el alcance de las actividades. Si bien no fue posible concretar preacuerdos durante la sesión, se generó un espacio de diálogo informado en el que se compartieron experiencias y se identificaron elementos relevantes para la construcción conjunta de compromisos.

Finalmente, se socializó el banco de acuerdos como herramienta metodológica para la estructuración de compromisos. Por parte de la comunidad y los proponentes se llega al acuerdo de realizar una visita en sitio programada para el 22 de abril de 2026, para proceder con la construcción de los preacuerdos correspondientes. Se dejó establecido que dichos preacuerdos pueden ser presentados en el marco de la Audiencia Pública Minera (APM) a desarrollarse en el municipio, en cumplimiento de los principios de participación, transparencia y diálogo informado, para que posteriormente sean parte de las minutas de contrato de los futuros titulares mineros.

 Agencia Nacional de Minería	GENERACIÓN DE TÍTULOS MINEROS	CÓDIGO: MIS3-P-008-F-003
	FORMATO	VERSIÓN: 2
	INFORME SOCIAL	FECHA VIGENCIA: 03/sept./2024

Fase Audiencia Pública Minera – Mesa de Trabajo APM

Se realizaron reuniones presenciales y virtuales con las comunidades y la autoridad institucional, donde se abordaron aspectos relacionados con la realización de la Audiencia Pública Minera en el municipio y se acordó la fecha, hora y lugar para el desarrollo de la audiencia:

Audiencia Pública Minera en el municipio de Riofrío

- Día: veinte (20) de mayo de dos mil veintiséis (2026)
- Hora: 08:00 a.m.
- Lugar: Coliseo Misael Pastrana

Se presentó la estrategia de convocatoria para la APM dirigida a la comunidad, en la cual se contempla la difusión de información a través de redes sociales, publicaciones digitales, cuña y la comunicación directa con los líderes que participaron durante la implementación del procedimiento APM y se compartió la agenda del evento, destacando los espacios de intervención y participación tanto de la comunidad como de las autoridades y entidades.

Se indicó que se dispuso de un enlace virtual en la pagina www.anm.gov.co para la inscripción previa de las personas interesadas en asistir y/o intervenir en la audiencia. Así mismo, las personas que lo deseen podrán realizar la inscripción a la Audiencia en la Alcaldía municipal y personería, y el mismo día de la Audiencia se estará realizando el registro de las personas interesadas en asistir y/o intervenir durante el evento.


Durante la Fase de Pedagogía y Dialogo Social, se toma un espacio para compartir con la comunidad la información referente a la Audiencia. Adicional al espacio de reunión realizado con la comunidad, se realiza espacio de reunión con la autoridad institucional, en el cual se dialogó sobre los aspectos logísticos del evento y las acciones de coordinación conjunta a realizar durante la Audiencia Pública Minera.

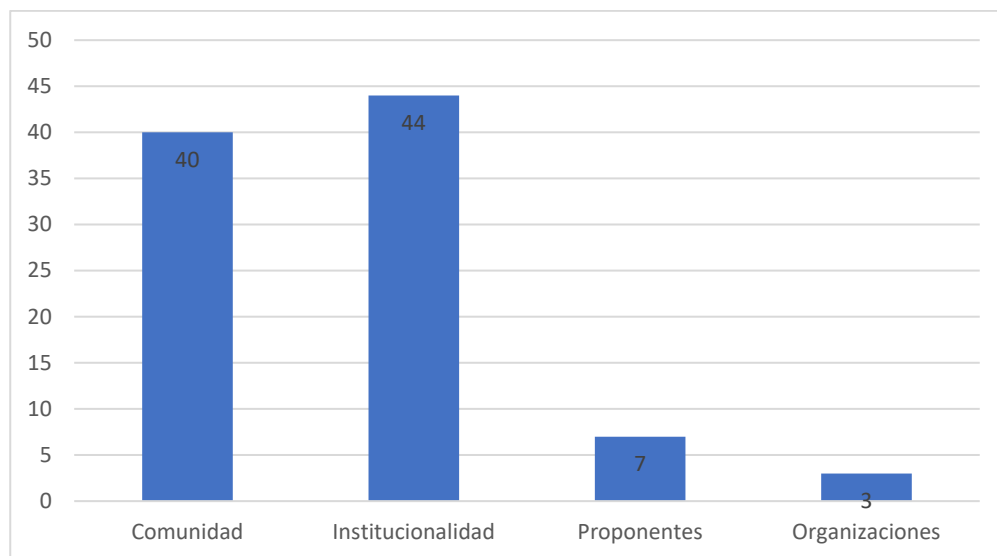
5. Mapeo de Actores

A continuación, se presenta la identificación y caracterización de actores que participaron en la implementación del procedimiento de Audiencias Públicas Mineras en el municipio de Riofrío, Valle del Cauca. Esta información proviene de las bases de datos oficiales de la implementación del procedimiento.

Mapeo de Actores

A continuación, se realiza la identificación y caracterización de actores que participaron en la implementación del procedimiento de Audiencias Públicas Mineras en el municipio de Riofrío. Esta información proviene de las bases de datos oficiales de la implementación del procedimiento.

 Agencia Nacional de Minería	GENERACIÓN DE TÍTULOS MINEROS	CÓDIGO: MIS3-P-008-F-003
	FORMATO	VERSIÓN: 2
	INFORME SOCIAL	FECHA VIGENCIA: 03/sept./2024

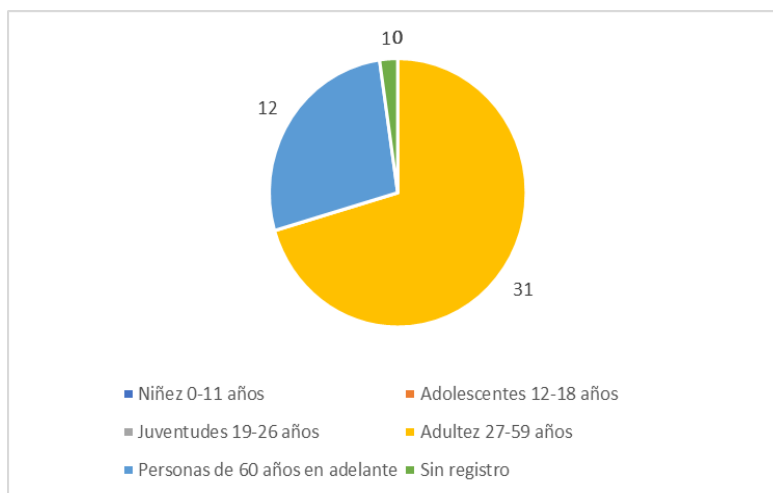


Teniendo en cuenta el gráfico anterior, se puede identificar que a la fecha han participado en la implementación del procedimiento de 94 personas así: 40 personas participantes de las comunidades, 44 personas de las autoridades institucionales, tres organizaciones y los proponentes con la participación de siete personas. De esta información es importante mencionar que durante la implementación del procedimiento se contó con la participación de comunidad, sin embargo, en algunos espacios no se realizó firma de lista de asistencia.

A continuación, se presentan los gráficos que son resultado de la caracterización y análisis de la participación de la comunidad como actor clave en el proceso de relacionamiento para el otorgamiento de títulos mineros. Se logró identificar el ciclo de vida, área de vivienda (si es rural o urbana), enfoque de género (femenino, masculino, LGBTI), si cuenta con alguna discapacidad (si o no) y finalmente, si es víctima del conflicto (si o no).

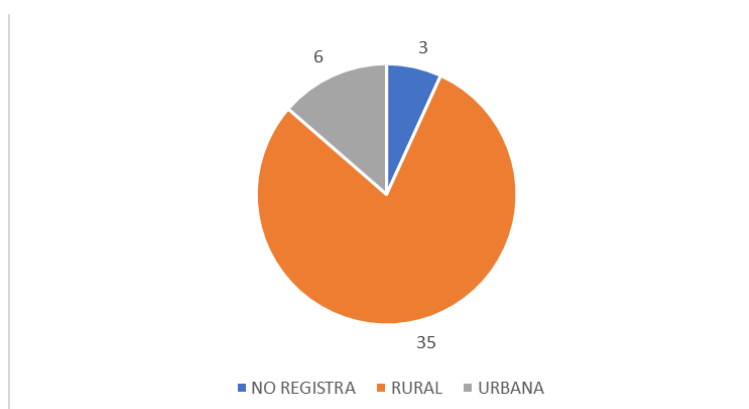
Ciclo de Vida

 Agencia Nacional de Minería	GENERACIÓN DE TÍTULOS MINEROS		CÓDIGO: MIS3-P-008-F-003
	FORMATO		VERSIÓN: 2
	INFORME SOCIAL		FECHA VIGENCIA: 03/sept./2024




Teniendo en cuenta el gráfico anterior, se logra identificar que, de las personas participantes de las comunidades, según el ciclo de vida de mayor a menor es la siguiente: en primer lugar, las personas del ciclo de vida de adultez que va de los 27 a 59 años con 31 personas, seguido de las personas mayores de 60 años con 12 persona y Juventud de 19 a 26 años con 10 personas. No se contó con la participación con personas de 0 a 11 años.

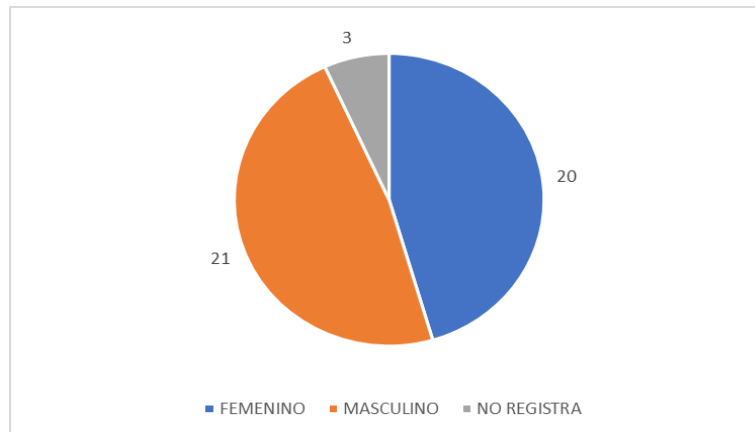
Área de Vivienda



Del gráfico anterior se puede interpretar que, de las personas registradas en las bases de datos de la categoría de comunidad, con relación al área de vivienda, 35 personas viven en área rural y 6 personas habitan zona urbana.

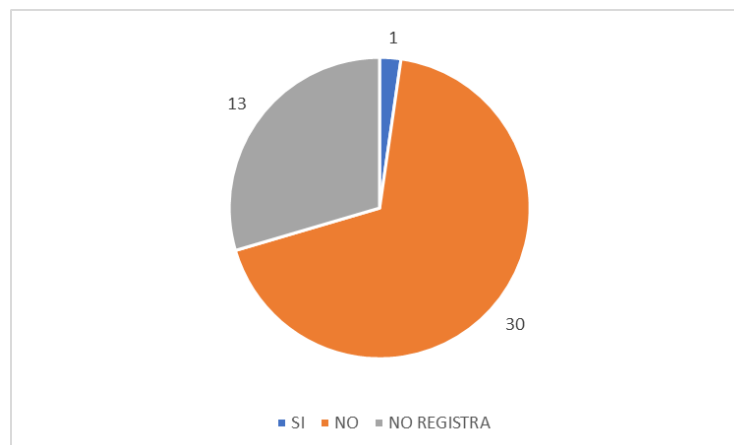
 Agencia Nacional de Minería	GENERACIÓN DE TÍTULOS MINEROS		CÓDIGO: MIS3-P-008-F-003
	FORMATO		VERSIÓN: 2
	INFORME SOCIAL		FECHA VIGENCIA: 03/sept./2024

Enfoque de Género



Del gráfico anterior se puede interpretar que, de las personas registradas en las bases de datos de la categoría de comunidad, se encuentra lo siguiente: 21 personas de la comunidad se reconocen con el género masculino, 20 personas con el género femenino, 0 personas registran pertenecer a la comunidad LGBTI.

Discapacidad



Teniendo en cuenta el gráfico anterior, se puede evidenciar que, de las personas registradas, se caracterizó que 1 persona registró tener una discapacidad.

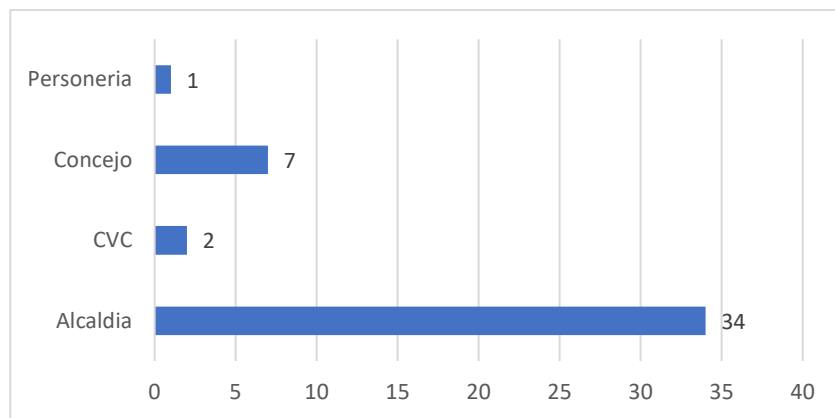
 Agencia Nacional de Minería	GENERACIÓN DE TÍTULOS MINEROS	CÓDIGO: MIS3-P-008-F-003
	FORMATO	VERSIÓN: 2
	INFORME SOCIAL	FECHA VIGENCIA: 03/sept./2024



Teniendo en cuenta el gráfico anterior, se puede evidenciar que con relación a si son o no víctimas del conflicto armado, ninguna persona registró ser víctima del conflicto armado.

Autoridades institucionales

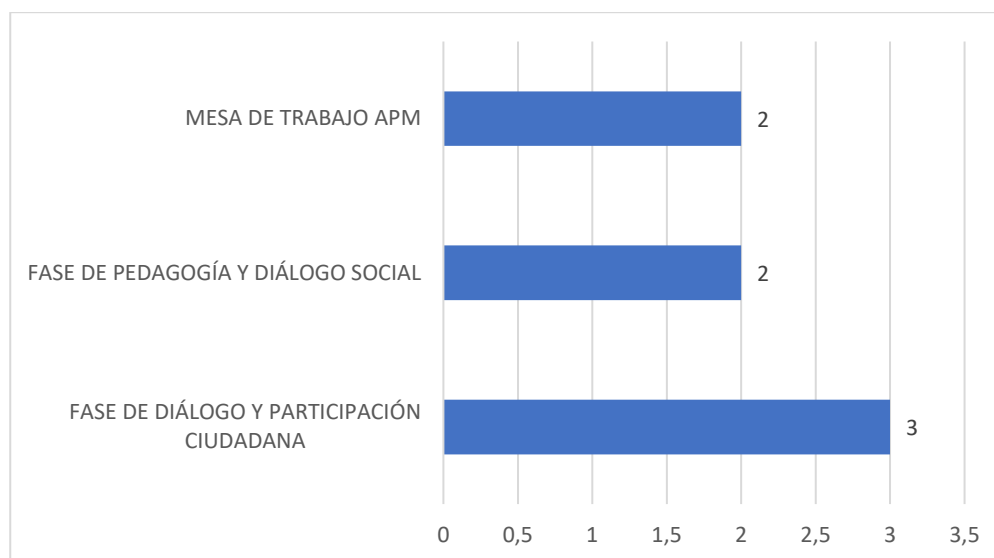
Dentro del ejercicio de caracterización del mapa de actores de las autoridades institucionales se logró identificar la participación de colaboradores de las instituciones o autoridades que participaron activamente en la implementación del procedimiento de Audiencias Públicas Mineras en los diferentes lugares.



Del gráfico anterior se logra destacar que de las personas registradas se contó con la participación de 34 personas de la Alcaldía Municipal; 2 de la autoridad ambiental CVC; 7 del Concejo Municipal y 1 persona de la Personería Municipal.

 Agencia Nacional de Minería	GENERACIÓN DE TÍTULOS MINEROS	CÓDIGO: MIS3-P-008-F-003
	FORMATO	VERSIÓN: 2
	INFORME SOCIAL	FECHA VIGENCIA: 03/sept./2024


Participación de Proponentes por Actividad



En cuanto a la participación de los proponentes en las actividades realizadas por parte de ANM, se dio en fases distintas del procedimiento APM. En la Fase Diálogo y Participación Ciudadana, que consistió en el diálogo con proponentes para la presentación del procedimiento y el resultado de las reuniones realizadas con autoridades institucionales y la comunidad, se contó con la participación de tres proponentes. En la Fase de pedagogía y diálogo social entre comunidades y proponentes, se registró la participación, con dos proponentes. Finalmente, se realizó espacio de reunión Mesa de Trabajo APM, para el diálogo sobre el desarrollo de la audiencia, en la que se contó con la participación de dos proponentes.

Frente a las posturas identificadas con relación a la actividad minera por cada uno de los actores, se encontró lo siguiente:


Tipo	Actor	Caracterización
Comunidad	Veredas con solicitudes viabilizadas: <ul style="list-style-type: none"> Vereda La Vigorosa Vereda El Jagual Vereda La Sultana Vereda Los Estrechos Corregimiento Fenicia Representantes que participaron:	Percepción y postura frente a la actividad minera: <ul style="list-style-type: none"> Vereda La Vigorosa: La comunidad manifestó preocupación por el origen y alcance de las solicitudes de concesión minera en el territorio, inquietud sobre la posible sustracción de áreas comunitarias y dudas sobre la compatibilidad de la actividad minera con el turismo ecológico y las

 Agencia Nacional de Minería	GENERACIÓN DE TÍTULOS MINEROS	CÓDIGO: MIS3-P-008-F-003
	FORMATO	VERSIÓN: 2
	INFORME SOCIAL	FECHA VIGENCIA: 03/sept./2024

	<ul style="list-style-type: none"> • Líderes comunitarios y moradores de la Vereda La Vigorosa • Líderes comunitarios y presidentes de JAC de la Vereda El Jagual • Líderes comunitarios y presidentes de JAC de las veredas Sultana, Los Estrechos y Jagual (espacio conjunto) • Líderes comunitarios y comunidad en general del Corregimiento Fenicia 	<p>actividades agrícolas tradicionales (café, plátano). La comunidad también recomienda mejoras en los mecanismos de convocatoria. No obstante, mostró disposición a participar en los espacios de diálogo con el proponente. En el marco del Diálogo Social del 8 de abril de 2026, un morador expresó que el proyecto, debe contar con responsabilidad social permanente con el municipio.</p> <ul style="list-style-type: none"> • Vereda El Jagual: La comunidad desconocía la ubicación exacta de las solicitudes viabilizadas y expresó inquietud sobre el impacto de la actividad minera en sus actividades agropecuarias y ganaderas. Manifestó interés en continuar siendo informada y en conocer los beneficios concretos que la minería podría aportar a la vereda. Postura de apertura condicionada al diálogo. • Veredas Sultana, Los Estrechos y Jagual (espacio conjunto): Las tres comunidades desconocían la existencia de las solicitudes viabilizadas en su territorio y expresaron preocupación por el posible impacto sobre las fuentes hídricas, el suelo y los cultivos. Solicitaron información cartográfica y mecanismos para presentar observaciones formales ante la ANM. Manifestaron disposición a participar conjuntamente en los próximos espacios con los proponentes. Postura de apertura condicionada al diálogo. • Corregimiento Fenicia: La comunidad manifestó de manera unánime y contundente que su territorio dice "NO" a la minería de extracción de metales, oro y piedras preciosas (solicitud OG2-082917). Expresó
--	---	---

 Agencia Nacional de Minería	GENERACIÓN DE TÍTULOS MINEROS	CÓDIGO: MIS3-P-008-F-003
	FORMATO	VERSIÓN: 2
	INFORME SOCIAL	FECHA VIGENCIA: 03/sept./2024


		<p>rechazo rotundo basado en: (i) protección del Páramo del Duende y el recurso hídrico; (ii) vocación agrícola histórica del territorio, con predios de más de 80 años de tradición en conservación; (iii) existencia de restricciones ambientales de la CVC en los polígonos y presencia de la reserva natural del sector Liverpool. La comunidad informó contar con recursos normativos («antología normativa») para ejercer la defensa técnica y legal del sistema ambiental. Postura de rechazo firme y fundamentado.</p>
Autoridad institucional	Actores institucionales que participaron: <ul style="list-style-type: none"> • Alcaldesa municipal • Secretaría de Planeación, Urbanismo y Desarrollo Territorial • Secretario de Turismo, Medio Ambiente y Desarrollo Agropecuario (delegado de la alcaldesa en la reunión de coordinación y concurrencia) • Apoyo Técnico Mineros de Subsistencia (Secretaría de Turismo MA y DA) • Coordinador de la Unidad Municipal para la Gestión del Riesgo • Secretaría de Gobierno • Secretaría de Desarrollo Social • Oficina de Atención al Ciudadano / Enlace Étnico • Enlace de Acción Comunal • Concejo Municipal 	Percepción frente a la actividad minera y postura (uso del suelo y ordenamiento territorial): <ul style="list-style-type: none"> • La Alcaldía manifestó especial preocupación por la ubicación de varias solicitudes en sectores sensibles ambientalmente: áreas de amortiguación, zonas con restricciones por erosión, pagos por servicios ambientales y proximidad a la zona amortiguadora del Páramo del Duende. Solicitó que dicha información sea contrastada técnicamente en las etapas posteriores del proceso. • La administración municipal consideró fundamental que cualquier actividad minera se analice de manera articulada con los instrumentos de ordenamiento territorial vigentes (EOT, revisado mediante Acuerdo Municipal No. 012 del 29 de noviembre de 2025) y con la vocación productiva y ambiental del municipio, que es principalmente agrícola, pecuaria y ambiental. • Las autoridades enfatizaron en la protección del recurso hídrico: ríos, cuencas y nacimientos que la comunidad ha protegido históricamente. Expresaron interés explícito en la protección del río

 Agencia Nacional de Minería	GENERACIÓN DE TÍTULOS MINEROS	CÓDIGO: MIS3-P-008-F-003
	FORMATO	VERSIÓN: 2
	INFORME SOCIAL	FECHA VIGENCIA: 03/sept./2024

	<ul style="list-style-type: none"> • Personero Municipal 	<p>Cauca y su ronda hídrica, reconociéndolo como sujeto de derechos, y en el respeto por sus afluentes.</p> <ul style="list-style-type: none"> • El Concejo Municipal manifestó que la comunidad se ha pronunciado en contra de la solicitud OG2-082917 (Nacional de Minerales y Metales SAS) y que la comunidad se niega rotundamente a dicha solicitud minera. • La administración reconoció que, si bien existen áreas con vocación minera, una proporción significativa del territorio presenta condicionantes ambientales que deberán ser evaluadas por la autoridad ambiental competente. • La alcaldía informó que el municipio tiene aproximadamente diez (10) personas registradas como mineros de subsistencia en la plataforma Génesis, principalmente dedicadas a extracción de material de arrastre y, en menor medida, a oro en corregimientos como Salónica. No se identificaron asociaciones u organizaciones de mineros tradicionales. • La Secretaría de Planeación elaboró un informe técnico de análisis de las áreas de las solicitudes viabilizadas con sus superposiciones y usos del suelo conforme al EOT vigente, el cual fue socializado durante la reunión de coordinación y concurrencia del 19 de marzo de 2026.
Proponente	<p>propuestas viabilizadas:</p> <ul style="list-style-type: none"> • PCC LBJ-15591 — Juan Carlos Monsalve Trejos (persona natural, nacional). Minerales: Arenas (de río), Gravas (de río), Recebo. Área: 6,15 ha (pequeña minería). Municipios: Riofrío–Tuluá. Radicación: 19/02/2010. • PCC OG2-082917 — Nacional de Minerales y 	<p>Compromiso con el proceso y apuestas desde lo social:</p> <ul style="list-style-type: none"> • Los proponentes participaron en el encuentro virtual de acercamiento convocado por el equipo APM durante la semana del 2 al 6 de marzo de 2026, en el cual se presentó el procedimiento vigente y las etapas del proceso APM. • El proponente PCC TE9-15361 (Miguel Ángel Medina, representado también por Catalina Medina Ospina) participó presencialmente en la Mesa de Trabajo – Diálogo del 8 de abril de 2026 en la

 Agencia Nacional de Minería	GENERACIÓN DE TÍTULOS MINEROS	CÓDIGO: MIS3-P-008-F-003
	FORMATO	VERSIÓN: 2
	INFORME SOCIAL	FECHA VIGENCIA: 03/sept./2024

	<p>Metales SAS (empresa nacional). Minerales: Oro, plata y platino (metales preciosos). Área: 1.962,33 ha. Municipios: Calima (El Darién), Riofrío, Yotoco. Radicación: 2/07/2013.</p> <ul style="list-style-type: none"> • PCC TE9-15361 — Miguel Ángel Medina Hernández (persona natural, nacional). Minerales: Arenas, Gravas, Recebo. Área: 143,90 ha (pequeña minería). Municipio: Riofrío. Radicación: 9/05/2018. • PCC 501357 — Miguel Ángel Medina Hernández (persona natural, nacional). Minerales: Arenas (de río). Área: 260,73 ha (mediana minería). Municipios: Riofrío–Tuluá. Radicación: 12/02/2021. 	<p>Vereda La Vigorosa. Durante la sesión expuso las áreas de intervención propuestas y explicó cómo el proyecto podría contribuir al beneficio de la comunidad. Acordó con la comunidad la realización de una visita de campo a la zona viabilizada el 15 de abril de 2026 y una reunión comunitaria para la construcción de preacuerdos el 22 de abril de 2026.</p> <ul style="list-style-type: none"> • Los proponentes PCC LBJ-15591 (Juan Carlos Monsalve) y PCC 501357 (Miguel Ángel Medina) participaron en la Mesa de Trabajo – Diálogo del 9 de abril de 2026 con las veredas Jagual, Sultana y Los Estrechos. Informaron sobre el alcance de los proyectos e indicaron su intención de implementar acciones de apoyo social orientadas a necesidades comunitarias (entrega de uniformes y mejoramiento de vivienda). Se programó visita en sitio para el 22 de abril de 2026, después de la cual se construirán los preacuerdos para ser presentados en la APM. • El proponente PCC OG2-082917 (Nacional de Minerales y Metales SAS) informó previamente que no participaría en el espacio de Pedagogía y Diálogo Social del 9 de abril de 2026 en el Corregimiento Fenicia, por lo cual la sesión se desarrolló únicamente con la comunidad. • En general, los proponentes que participaron desarrollaron su intervención bajo los principios de participación, transparencia y diálogo informado, en alineación con los fines institucionales de la ANM.
Organizaciones	Organizaciones comunitarias: Juntas de Acción Comunal (JAC) de las veredas La Vigorosa, El Jagual, La Sultana, Los Estrechos y Corregimiento Fenicia (tipo:	Percepción y postura — JAC veredales: <ul style="list-style-type: none"> • Las JAC de las veredas La Vigorosa, El Jagual, Sultana, Los Estrechos y Corregimiento Fenicia actuaron como interlocutores comunitarios en todos los espacios de diálogo y participación. En general, mostraron disposición al diálogo

 Agencia Nacional de Minería	GENERACIÓN DE TÍTULOS MINEROS	CÓDIGO: MIS3-P-008-F-003
	FORMATO	VERSIÓN: 2
	INFORME SOCIAL	FECHA VIGENCIA: 03/sept./2024


	<p>organización comunitaria de base).</p> <ul style="list-style-type: none"> • Asociación de Mujeres Negras y Mixtas Emprendedoras de Riofrío • Asociación Progresista de Negritudes de Riofrío • Asociación de Paleros de Riofrío • Asociación de Folclore de Riofrío • Asociación de Bofe y Fritanga • Consejo Comunitario de Comunidades Negras, Afrocolombianas, Raizales y Palenqueras de Riofrío - CCCNARP Riofrío 	<p>con los proponentes, colaboraron en la convocatoria a las comunidades y participaron en las mesas de trabajo mixtas. En el caso del Corregimiento Fenicia, la JAC y los líderes comunitarios respaldaron la postura colectiva de rechazo a la actividad minera en el territorio.</p> <ul style="list-style-type: none"> • Las comunidades étnicas con las que se dialoga manifiesta interés en ser tenidas en cuenta durante los procesos y en caso de ser requerido garantizar su derecho a la Consulta Previa, conforme a la normativa vigente. <p>Refieren principal interés por el cuidado y respeto de ecosistemas, Paramo el Duende y fuentes hídricas.</p> <p>Así mismo refieren interés en que futuros titulares mineros apoyen proyectos culturales y productivos, priorizando la empleabilidad a personas del territorio.</p> <p>Incluir a las comunidades étnicas que realizan actividades de extracción de minerales de forma ancestral.</p>
--	--	--

6. Concepto social

La implementación del Relacionamento Social para el Procedimiento de Audiencias Públicas Mineras en el municipio de Riofrío, Valle del Cauca, ha pasado por fases de implementación: acercamiento al territorio; reunión de coordinación y concurrencia, diálogo y participación ciudadana; pedagogía y diálogo social. Cada momento ha implicado acciones específicas para garantizar la participación informada y el diálogo entre los diferentes actores proponentes, la comunidad y las autoridades institucionales.

El municipio de Riofrío presenta una actividad económica principalmente agropecuaria, con preponderancia de caficultura y otros cultivos. El municipio hace parte del Paisaje Cultural Cafetero (PCC) por lo que ha venido impulsando el turismo rural y ecológico, aprovechando su riqueza ambiental, paisajes montañosos, ríos, cascadas y áreas de especial interés como el Páramo del Duende.

En relación con la actividad minera, durante la reunión de Coordinación y Concurrencia realizada con instituciones se identificó en el catastro minero del municipio la existencia de tres (3) títulos mineros. Este hecho permite deducir, por un lado, es posible que la actividad minera no constituye una principal fuente

 Agencia Nacional de Minería	GENERACIÓN DE TÍTULOS MINEROS	CÓDIGO: MIS3-P-008-F-003
	FORMATO	VERSIÓN: 2
	INFORME SOCIAL	FECHA VIGENCIA: 03/sept./2024

económica en el municipio y, por otro lado, es posible que no se cuente con total identificación de la minería no formalizada.

Esto dado que, durante la conversación con las comunidades, se menciona que es posible que dentro del territorio se realicen actividades de extracción de minerales sin título minero y minería tradicional, lo cual evidencia la necesidad de fortalecer los mecanismos de identificación, formalización de esta actividad. Por parte del equipo ANM se extendió una invitación al municipio para implementar herramientas como la plataforma Génesis, con el propósito de registrar y acompañar a estos posibles actores en caso de ser identificados.

Otro de los principales intereses tanto de la comunidad como de la autoridad institucional se relaciona con el cuidado del ambiente y de manera particular el cuidado del Parque Natural Regional (PNR) Páramo del Duende, declarado mediante el Acuerdo CD N.º 029 de 2005, cuyo plan de manejo fue adoptado mediante la Resolución 0760 de 2006, ubicado entre los municipios de Trujillo, Riofrio y Calima El Darién.

Actualmente y siguiendo la normativa vigente del código de minas Ley 685 de 2001 y sentencia del concejo de estado denominado “Ventanilla Minera”, no es posible el otorgamiento de títulos mineros dentro de áreas de interés ambiental: Ecosistemas del Sistema Nacional de Áreas Protegidas (SINAP) y áreas de conservación in situ de origen legal. Por ende, las cuatro (4) solicitudes mineras viabilizadas cuentan con Certificado Ambiental emitido por la autoridad ambiental Corporación Autónoma Regional del Valle del Cauca (CVC), que certifica que las solicitudes mineras no se traslapan con áreas de interés ambiental.

Sin embargo, la comunidad y autoridad institucional, presenta una principal preocupación frente al posible otorgamiento de títulos mineros en áreas muy cercanas al Parque Natural Regional (PNR) Páramo del Duende, ecosistema que ha sido protegido por distintos actores del territorio desde años atrás.

En este contexto, es de reafirmar que cualquier actividad minera en el territorio debe orientarse al cumplimiento estricto de la normatividad vigente, al desarrollo responsable de la actividad mediante el relacionamiento con los diferentes actores locales y al acatamiento de las disposiciones establecidas por las autoridades minera y ambiental competentes.

Los futuros titulares mineros presentan retos y deben generar compromisos y responsabilidad real en el relacionamiento con el territorio, por un lado, escuchando los procesos organizativos que lleva la comunidad frente al cuidado ambiental, principalmente en relación con el Parque Natural Regional (PNR) Páramo del Duende, pero también con zonas que son de interés de las comunidades como lo son los acueductos veredales, fauna, flora y fuentes hídricas.

De otro lado, es indispensable tener en cuenta que, dado que el municipio no maneja una amplia vocación minera, se debe respetar las actividades económicas actuales y las apuestas que genera el municipio frente al desarrollo rural, turismo ecológico, las actividades agropecuarias y agrícolas tradicionales (café, plátano) y que la actividad minera no afecte las actividades económicas actuales.

En este sentido la institucionalidad pide que, cualquier actividad minera se analice de manera articulada con la vocación productiva y ambiental del municipio y promoviendo la armonización entre el desarrollo económico y la protección ambiental, así como los instrumentos de ordenamiento territorial vigentes y otros instrumentos de ordenamiento del municipio como el proceso vigente de Ley de Áreas de Vida de MADS.

 Agencia Nacional de Minería	GENERACIÓN DE TÍTULOS MINEROS	CÓDIGO: MIS3-P-008-F-003
	FORMATO	VERSIÓN: 2
	INFORME SOCIAL	FECHA VIGENCIA: 03/sept./2024

En relación con el enfoque étnico, las comunidades consultadas solicitan que se garantice la consulta previa, libre e informada, conforme a la Organización Internacional del Trabajo y su Convenio 169, en caso de ser requerido. Así como, incluir a las comunidades étnicas que realizan actividades de extracción de minerales de forma ancestral.

Por otro lado, se espera que los futuros titulares mineros muestren voluntad y compromiso en la inversión social en el municipio, teniendo en cuenta que dentro del municipio se cuenta con iniciativas gastronómicas, culturales, así como proyectos productivos turísticos y de agricultura que pueden ser apoyados.

Finalmente, en relación con la posible afectación directa a las veredas, se espera que los titulares mineros brinden beneficios a las comunidades en relación con el mantenimiento y mejoramiento de vías utilizadas por los proyectos mineros e inversión social a las juntas de acción comunal, escuelas entre otros.

A continuación, se presentan una serie de sugerencias acuerdo con los posibles riesgos identificados por el equipo en el marco de la implementación del procedimiento de Audiencias Públicas Mineras en el municipio de Riofrío, Valle del Cauca:

Riesgo	Amenaza	Vulnerabilidad	Sugerencia de posibles acciones
Afectaciones al medio ambiente	Incumplimiento de guías minero-ambientales.	Insuficiente protección de las zonas de principal cuidado ambiental Parque Natural Regional (PNR) Páramo del Duende y otros ecosistemas.	Establecer zonas de exclusión minera alrededor de las fuentes hídricas, infraestructura del acueducto, Parque Natural Regional (PNR) Páramo del Duende y otros ecosistemas, siguiendo lo indicado por la autoridad ambiental, instrumento de ordenamiento territorial y otras disposiciones territoriales del municipio.
	Falta de comunicación con autoridad ambiental.	Falta de seguimiento a las afectaciones que pueda generar la actividad minera.	Realizar estudio hidrológico detallado para identificar ubicación del acueducto y fuentes hídricas a proteger.
	Falta de concordancia con esquemas de ordenamiento territorial.	Falta en la mitigación de riesgos y afectaciones producto de la actividad minera.	Realizar estudios rigurosos, para la identificación de principales zonas de protección ambiental.
	Falta de involucramiento a involucrar a la comunidad	Desinformación de la comunidad en relación con la actividad minera.	

 Agencia Nacional de Minería	GENERACIÓN DE TÍTULOS MINEROS		CÓDIGO: MIS3-P-008-F-003
	FORMATO		VERSIÓN: 2
	INFORME SOCIAL		FECHA VIGENCIA: 03/sept./2024

		<p>Posible afectación de acueductos veredales debido a la realización de actividades mineras sin considerar la ubicación exacta de su infraestructura.</p> <p>La falta de información técnica y de medidas de protección específicas de ecosistemas de interés, fuentes hídricas y de acueducto aumenta su vulnerabilidad.</p>	<p>Implementar las guías minero-ambientales de acuerdo con la etapa del ciclo en que se encuentren exploración, construcción y montaje, explotación y/o cierre e informar a las comunidades.</p> <p>Dar cumplimiento a recomendaciones de la autoridad ambiental sobre el cuidado del medio ambiente, especialmente en relación con el Parque Natural Regional (PNR) Páramo del Duende y su zona de amortiguación.</p> <p>Construir con la comunidad un inventario de principales fuentes hídricas, zonas de protección y cuidado ambiental y construir acuerdos en relación con el cuidado de dichas zonas.</p>
Desconocimiento de otras actividades económicas en el territorio.	Impacto negativo al desarrollo de actividades económicas del territorio como la agricultura y ecoturismo.	Afectación de áreas de conservación ambiental y atractivos turísticos, lo que limitará el desarrollo de actividades agrícolas y ecoturísticas.	<p>Fomentar la diversificación económica mediante el apoyo a proyectos agrícolas, agroindustriales y turísticos en el municipio.</p> <p>Promover la cooperación entre los sectores minero y agrícola, buscando una coexistencia armónica que contribuya a la sostenibilidad territorial.</p> <p>Integrar las actividades económicas de la región, como la agricultura y el ecoturismo, con el desarrollo del proyecto minero.</p> <p>Dentro del plan de gestión social, incluir iniciativas para el fortalecimiento de proyectos</p>

 Agencia Nacional de Minería	GENERACIÓN DE TÍTULOS MINEROS		CÓDIGO: MIS3-P-008-F-003
	FORMATO		VERSIÓN: 2
	INFORME SOCIAL		FECHA VIGENCIA: 03/sept./2024

			<p>productivos locales, así como la coexistencia de actividades económicas.</p> <p>Establecer mecanismos permanentes de diálogo y participación entre comunidades locales, autoridades institucionales y proyectos mineros.</p>
Ausencia de registro de mineros de subsistencia en la plataforma Génesis.	Desconocimiento de presencia de minería no formalizada en el territorio.	<p>Falta de control municipal sobre las actividades mineras de subsistencia.</p> <p>Falta de espacios para el apoyo a mineros de subsistencia al no conocer su presencia en el municipio.</p> <p>Subregistro de la actividad minera en el municipio, que no permite evidenciar la actividad minera y el desarrollo de la misma en el territorio al no contar con información real de las personas que se dedican a dicha actividad.</p>	<p>Implementar y actualizar el Registro de Mineros de Subsistencia, con acompañamiento de la ANM, para fortalecer la trazabilidad, transparencia y articulación institucional.</p> <p>Articulación entre entidades de orden nacional, departamental y municipal para el fomento de formalización minera en el municipio.</p>
Falta de involucramiento de actores en el territorio principalmente comunidades	Conflictividad al no involucrar a todos los actores dentro del desarrollo del proyecto minero: comunidades étnicas y campesinas.	Falta de reconocimiento y protección efectiva de sus derechos territoriales y culturales.	<p>Garantía del Derecho a la Consulta Previa, Libre e Informada durante la solicitud del licenciamiento ambiental, en caso de ser necesario.</p> <p>Involucrar e informar a las comunidades en relación con el alcance e impacto del proyecto</p>

 Agencia Nacional de Minería	GENERACIÓN DE TÍTULOS MINEROS	CÓDIGO: MIS3-P-008-F-003
	FORMATO	VERSIÓN: 2
	INFORME SOCIAL	FECHA VIGENCIA: 03/sept./2024

			<p>y cumplimiento de PTO y Licencia Ambiental según la etapa del ciclo minero.</p> <p>Diseño de planes de manejo cultural, así como Plan de Gestión Social en caso de que el proyecto avance, con participación comunitaria.</p>
--	--	--	--

Bibliografía

Alcaldía Municipal Riofrío, Valle del Cauca. (2024) Plan de Desarrollo Municipal "Riofrío nos mueve, compromiso de todos" 2024-2027.

<https://repositoriocdim.esap.edu.co/server/api/core/bitstreams/539b84c8-15a7-4fba-8f59-f8f0a1aba6c2/content>

Corporación Autónoma Regional del Valle del Cauca. (s.f.) Áreas Protegidas PNR Paramo el Duende. Sistema Departamental de Áreas Protegidas del Valle del Cauca. <https://sidap.cvc.gov.co/es/areas-protegidas/pnr-paramo-del-duende>

Defensoría del Pueblo. (2025) Alertas Tempranas. Delegada para Prevención de riesgos y Sistema de Alertas Tempranas. <https://alertastempranas.defensoria.gov.co/?orden=&criterioBusqueda=Riofr%C3%ADo&anioBusqueda=>

Gobernación Departamento del Valle del Cauca. (2025) Plan de Acción Territorial para la atención integral a las víctimas del conflicto armado 2024-2027 Gobernación Valle del Cauca. <https://www.valledelcauca.gov.co/loader.php?IServicio=Tools2&ITipo=descargas&IFuncion=visorpdf&file=https%3A%2F%2Fwww.valledelcauca.gov.co%2Floader.php%3FIServicio%3DTools2%26ITipo%3Ddescargas%26IFuncion%3DexposeDocument%26idFile%3D114385%26tmp%3D4a435ca85397e21cae5cc23d1d51e361%26urlDeleteFunction%3Dhttps%253A%252F%252Fwww.valledelcauca.gov.co%252Floader.php%253FIServicio%253DTools2%2526ITipo%253Ddescargas%2526IFuncion%253DdeleteTemporalFile%2526tmp%253D4a435ca85397e21cae5cc23d1d51e361&pdf=1&tmp=4a435ca85397e21cae5cc23d1d51e361&fileItem=114385>